

### III. OUTRAS DISPOSICIÓNS

#### CONSELLERÍA DO MAR

*ORDE do 21 de decembro de 2020 pola que se aproba o Plan xeral de explotación marisqueira para o trienio 2021-2023 (códigos de procedemento PE403A, PE403C, PE403D e PE403E).*

A Lei 11/2008, do 3 de decembro, de pesca de Galicia, modificada pola Lei 6/2009, do 11 de decembro, establece que a política da Administración autonómica terá, en relación coa conservación e a xestión dos recursos pesqueiros e marisqueiros, entre outros obxectivos, o establecemento e a regulación de medidas dirixidas á conservación, á xestión e á explotación responsable, racional e sustentable dos recursos mariños vivos. Entre as medidas de conservación e xestión que recolle a dita lei figura a adopción, logo de audiencia do sector afectado, de plans de xestión definidos como medidas reguladores da actividade pesqueira e marisqueira.

Os plans de explotación marisqueira tiveron o seu desenvolvemento normativo no Decreto 423/1993, do 17 de decembro, polo que se refunde a normativa vixente en materia de marisqueo, extracción de algas e cultivos mariños. Na actualidade, o Decreto 153/2019, do 21 de novembro, polo que se regula o réxime de conservación e explotación dos recursos marisqueiros e das algas, establece que a extracción dos recursos xerais estará suxeita ao Plan xeral de explotación marisqueira aprobado con carácter trianual pola Consellería do Mar e regula os plans de xestión.

Nesta orde establécese o réxime necesario para que a explotación marisqueira en Galicia se realice coas garantías de desenvolver unha explotación sustentable dos recursos marisqueiros xerais, e tendo en conta aspectos de carácter ambiental, social e económico.

Os plans de xestión incluídos no Plan xeral recollen obxectivos biolóxicos, ecolóxicos, económicos e sociais a tres anos, niveis de referencia e indicadores, así como estratexias de actuación. Os plans de xestión atenden a obxectivos biolóxicos relacionados co uso sustentable e a longo prazo dos recursos marisqueiros. Dentro dos obxectivos ecolóxicos destacan a participación das persoas mariscadores en actividades relacionadas coa protección da biodiversidade e ecosistemas mariños, en particular mediante a recollida pasiva de residuos. Finalmente, os obxectivos socioeconómicos están maioritariamente relacionados coa mellora dos ingresos e o mantemento ou creación de emprego.



Os plans de xestión son o resultado dun estudo continuado da evolución dos recursos e do hábitat. Moitos dos traballos realizados para a elaboración e desenvolvemento dos plans de xestión achegan información estandarizada que pode ser encadrada nos descritores 1, 2, 3, 6 e 10 definidos pola Directiva marco sobre a estratexia mariña (DMEM) como criterios para definir o bo estado ambiental.

As entidades do sector, titulares dos plans de xestión, realizan de forma coordinada e continua no tempo, a recollida de información estandarizada dos descritores mencionados, e en coordinación co persoal técnico da consellería lévase a cabo a monitorización e mantemento do estado dos recursos marisqueiros e do ecosistema ao longo do litoral e zona marítima de Galicia. Isto permite que as áreas xestionadas mediante os plans de xestión conformen unha rede planificada de zonas naturais, deseñada e xestionada para proporcionar un amplo abano de servizos ecosistémicos e protexer a biodiversidade, o que atende ao concepto de infraestrutura verde (azul no medio acuático).

Como novidade, os plans de xestión poden incluír a realización de actividades de turismo mariñeiro por parte das persoas mariscadoras en apoio do uso sustentable dos recursos, de acordo co recollido nos artigos 112 e 113 da Lei 11/2008, do 3 de decembro.

Os plans manteñen o enfoque baseado na coxestión e gobernanza dos recursos, coa participación do sector produtor do marisqueo na súa elaboración e na asunción de responsabilidades na xestión sustentable dos recursos.

O mecanismo de elaboración do Plan xeral permite ás entidades asociativas do sector a participación activa na xestión dos recursos marisqueiros mediante a presentación de plans de xestión para as autorizacións e para as zonas de libre marisqueo en que procuran unha mellora da explotación con respecto ás normas xerais de libre marisqueo. Adquiren especial relevancia as actividades de conservación, entre as cales se inclúen a implementación de actividades de semicultivo, o establecemento de puntos de control da actividade extractiva e o control, seguimento, protección e vixilancia dos bancos marisqueiros, elementos fundamentais para a recuperación e mellora das zonas produtivas.

Sen prexuízo do exposto, a Administración avalía o réxime de conservación e explotación dos recursos tendo en conta as variables biolóxicas e a saúde dos stocks, así como as variables ecolóxicas e socioeconómicas da xestión e, se procede, introduce as melloras necesarias, co fin de asegurar unha explotación sustentable tendo en conta aspectos ambientais e acadar unha maior rendibilidade económica e a creación de emprego.



A orde regula as solicitudes e os prazos dos plans zonais e plans de xestión de recursos marisqueiros xerais e o desenvolvemento dos plans de xestión, que adoita realizarse mediante autorizacións das xefaturas territoriais da Consellería do Mar. A experiencia do sector na xestión e conservación dos recursos e o seguimento técnico da actividade permite que, actualmente, que estean delimitados os bancos marisqueiros por especie comercial, se coñezan os niveis de capturas de cada unha, e poida analizarse o resultado do esforzo pesqueiro a que están sometidos os ditos bancos.

As xefaturas territoriais, no marco do desenvolvemento dos plans de xestión, poderán adaptar medidas para favorecer o cumprimento dos obxectivos dos plans, logo de consulta coas entidades titulares destes. Ademais, tamén poderán realizar adaptacións, logo de solicitude das entidades titulares dos plans de xestión, cando se dean circunstancias que dificulten ou potencien o seu desenvolvemento, e tendo en conta aspectos biolóxicos, socioeconómicos e de creación de emprego.

A orde tamén regula, como medida para unha mellor conservación, os períodos autorizados para a extracción dos diferentes crustáceos, tendo en conta os datos científicos dispoñibles no momento actual, e sen prexuízo de que o órgano xestor poida realizar modificacións en función do estado dos recursos.

As medidas de xestión para a explotación da centola, do boi e do polbo desenvolveranse a través de plans de xestión específicos para estas pesqueiras. De igual xeito, o uso do bou de vara e o bou de man para a extracción de moluscos bivalvos autorizarase a través dun plan de xestión para estas modalidades.

As entidades asociativas do sector, no ámbito dos plans de xestión marisqueira, poden reservar zonas en que as persoas titulares de licenzas marítimas de pesca recreativa poidan capturar ata 50 poliquetos ao día, sempre que non interfiran coa actividade marisqueira. As entidades asociativas titulares de plans de xestión poderán levar a cabo o control destas actuacións no marco das operacións de salvagarda do medio mariño e das súas especies que están a realizar.

Na orde figura recollido o punto terceiro establecido na Orde da Consellería do Mar do 28 de setembro de 2020 pola que se modifican determinados plans de explotación marisqueira con motivo das obras de dragaxe na ría do Burgo (DOG nº 197, do 29 de setembro), polo que a cláusula referida no punto segundo quedará incluída nos futuros plans marisqueiros que se aproben á Confraría de Pescadores da Coruña cando a actividade



desenvolta se realice no espazo afectado polo proxecto de dragaxe ambiental dos sedimentos da ría do Burgo (A Coruña).

Polo tanto, examinadas as propostas de plans de xestión remitidos polas entidades asociativas do sector, consultadas estas na elaboración das normas relativas ás zonas de libre marisqueo e nos períodos autorizados para a extracción de especies de crustáceos, vistos os informes emitidos polo persoal técnico desta consellería e as propostas das xefaturas territoriais, e de conformidade co disposto no Decreto 153/2019, do 21 de novembro,

**DISPOÑO:**

**Artigo 1. *Obxecto***

1. Esta orde ten por obxecto aprobar o conxunto de normas e orientacións destinadas á regular e programar a conservación e explotación sustentable dos recursos marisqueiros xerais para o trienio 2021-2023.

2. Tamén é obxecto desta orde regular as solicitudes e prazos para:

a) A presentación dos plans de xestión de marisqueo.

b) A presentación dos plans zonais.

3. Os procedementos administrativos regulados nesta orde son os seguintes:

a) Plans de xestión de marisqueo (PE403A).

b) Plans zonais (PE403C).

c) Autorización para o desenvolvemento dos plans específicos de xestión marisqueira (PE403D).

d) Autorización para o desenvolvemento dos plans de xestión para autorizacións ou concesións marisqueiras (PE403E).

**Artigo 2. *Plans de xestión para autorizacións marisqueiras***

1. Apróbanse os plans de xestión para o trienio 2021-2023, para as zonas de autorización, presentados polas entidades de interese colectivo do sector produtor do marisqueo,



que se relacionan no cadro A. Os plans de xestión desenvolveranse conforme o establecido no artigo 6 desta orde e as instrucións que posteriormente se diten, de seren necesarias.

2. A explotación das autorizacións marisqueiras para as que non se presentaron plans de xestión ou para aquelas en que se presentaron pero non foron aprobados rexeráse polo disposto no artigo 4 para as zonas de libre marisqueo.

### Artigo 3. *Plans específicos de xestión para as zonas de libre marisqueo*

1. Apróbanse os plans de xestión para o trienio 2021-2023, para as zonas de libre marisqueo, presentados polas entidades de interese colectivo do sector produtor do marisqueo que se relacionan no cadro B. Os plans de xestión desenvolveranse conforme o establecido no artigo 6 desta orde e as instrucións que posteriormente se diten, de seren necesarias.

2. A explotación das zonas para as que non se presentaron plans específicos de xestión ou para aquelas en que se presentaron pero non foron aprobados, rexeráse polo disposto no artigo 4 para as zonas de libre marisqueo.

3. Se non existe acordo de repartición da zona de traballo entre os sectores de marisqueo a pé e desde embarcación, as zonas dos dous sectores quedarán delimitadas pola liña que une os puntos de cota mareal cero, correspondente coa liña da baixamar máxima escorada.

### Artigo 4. *Normas de explotación para as zonas de libre marisqueo para o trienio 2021-2023*

1. Como norma xeral, autorízase a extracción de moluscos nas zonas de libre marisqueo, non suxeitas a plan específico, nos seguintes períodos:

a) Ría de Arousa:

i. Primeiro trimestre do ano:

1º. Ano 2021: do 4 de xaneiro ao 31 de marzo.

2º. Ano 2022: do 3 de xaneiro ao 31 de marzo.

3º. Ano 2023: do 2 de xaneiro ao 5 de abril.



ii. Último trimestre do ano:

Para os anos 2021, 2022 e 2023, e co obxecto de garantir a conservación e explotación sustentable do conxunto das especies e zonas, a data de inicio da actividade extractiva no último trimestre do ano coincidirá coa autorización de apertura da xefatura territorial para o plan específico de xestión aprobado para os bancos marisqueiros de Lombos do Ulla, Boído e Cabío, e a data de remate será o 31 de decembro de cada ano.

A data de inicio da explotación das zonas de libre marisqueo no último trimestre do ano será establecida por resolución da dirección xeral competente en materia de marisqueo acompañando a actividade extractiva nas zonas de libre marisqueo coa autorización de apertura da xefatura territorial correspondente para o plan específico mencionado, co obxecto de acadar unha xestión equilibrada dos recursos.

b) Resto das zonas:

i. Ano 2021: do 4 de xaneiro ao 31 de marzo e do 1 de outubro ao 31 de decembro.

ii. Ano 2022: do 3 de xaneiro ao 31 de marzo e do 1 de outubro ao 31 de decembro.

iii. Ano 2023: do 2 de xaneiro ao 5 de abril e do 2 de outubro ao 31 de decembro.

2. As cotas máximas de captura para as zonas de libre marisqueo na Ría de Arousa serán as recollidas no cadro C, e para o resto das zonas de libre marisqueo serán as recollidas no cadro D. As cotas máximas de captura poderán ser aumentadas ou diminuídas pola dirección xeral competente en materia de marisqueo dependendo do estado do recurso e dos informes emitidos polo persoal técnico.

3. Para traballar con rastro de vieira ou voandeira (para voandeira, zamburiña, ostra e rabioso) nas zonas de libre marisqueo remitirase unha solicitude mensual á dirección xeral competente en materia de marisqueo, cunha anticipación mínima de 10 días á data de inicio da extracción, especificando a relación de embarcacións, especie obxecto de explotación e zonas de traballo, de conformidade co disposto o artigo 155 do Decreto 15/2011, do 28 de xaneiro, polo que se regulan as artes, aparellos, útiles, equipamentos e técnicas permitidos para a extracción profesional dos recursos mariños vivos en augas de competencia da Comunidade Autónoma de Galicia.



4. As zonas de traballo dos sectores de marisqueo a pé e desde embarcación nas zonas de libre marisqueo estarán delimitadas pola liña que une os puntos de cota mareal cero, correspondente coa liña da baixamar máxima escorada.

5. No caso de aprobación dun plan específico de xestión en zonas de libre marisqueo, as normas de explotación para zonas de libre marisqueo establecidas no Plan xeral de explotación marisqueira non resultarán de aplicación na zona de traballo do plan de xestión, de conformidade co establecido no artigo 11.4 do Decreto 153/2019, do 21 de novembro.

#### Artigo 5. *Crustáceos*

Os períodos autorizados nos anos 2021, 2022 e 2023 para a extracción das especies de crustáceos establécense no cadro E. Os períodos poderán modificados pola dirección xeral competente en materia de pesca dependendo do estado do recurso e dos informes emitidos polo persoal técnico.

#### Artigo 6. *O desenvolvemento dos plans de xestión*

1. As entidades titulares de plans de xestión aprobados dirixirán as solicitudes para o desenvolvemento da actividade ás xefaturas territoriais correspondentes da Consellería do Mar.

2. As entidades poderán presentar solicitudes para desenvolver a actividade marisqueira durante un período mínimo dun mes e máximo de tres meses. A presentación de solicitudes realizarse de conformidade co artigo 14.

Á data da presentación da solicitude, as entidades que contén con persoal técnico terán que ter actualizados os datos da explotación na ferramenta para o seguimento dos plans de xestión habilitada pola consellería.

3. Os formularios normalizados a que se refire o número anterior correspóndense co anexo IV (PE403E), para os plans nas autorizacións marisqueiras, e co anexo III (PE403D), para os plans específicos en zonas de libre marisqueo.

4. A documentación complementaria correspóndese coa establecida no artigo 15.1 desta orde.

5. As xefaturas territoriais, de acordo co previsto no plan de xestión, ditarán resolución en que autoricen as actividades de marisqueo ou as deneguen, expresando as datas con-



cretas da actividade e demais normas necesarias para o desenvolvemento do plan de xestión.

A falta de resolución expresa determinará a autorización presunta da actividade sempre que a solicitude se presente de acordo co sinalado no número 2 deste artigo e cunha antelación mínima de 15 días á data de inicio da actividade solicitada. De incumprir estes requisitos, a solicitude considerarase desestimada.

6. Os rareos e traslados de semente, as sementeiras, así como as actividades de semi-cultivo necesarias para a mellora da produción, agás as limpezas, requirirán de autorización e poderán levarse a cabo durante todo o ano, conforme o establecido no artigo 20.2 e 3 do Decreto 153/2019, do 21 de novembro, polo que se regula o réxime de conservación e explotación dos recursos marisqueiros e das algas.

7. Os traballos de limpeza dos bancos marisqueiros requirirán de comunicación previa á xefatura territorial e á subdirección xeral de Gardacostas de Galicia, e poderán levarse a cabo durante todo o ano, conforme o establecido no artigo 20.3 do Decreto 153/2019, do 21 de novembro.

#### Artigo 7. *Adaptación das medidas de xestión durante o desenvolvemento do plan*

1. As xefaturas territoriais poderán adaptar as medidas do plan de xestión establecidas no artigo 21 do Decreto 153/2019, do 21 de novembro.

2. As xefaturas territoriais adaptarán as medidas do plan de xestión, logo de consulta ao sector, en función dos datos de seguimento dos obxectivos establecidos no plan, e cando exista:

a) Informe emitido polo persoal técnico da consellería.

b) Proposta de adaptación da xefatura territorial á/ás entidade/s titular/es do plan de xestión.

3. As xefaturas territoriais adaptarán as medidas do plan de xestión, logo de petición do sector, ante circunstancias que dificulten ou ben permitan potenciar o desenvolvemento do





plan de xestión, e tendo en conta aspectos biolóxicos, socioeconómicos e de creación de emprego, cando exista:

a) Solicitude motivada da entidade titular do plan de xestión avalada por informe do seu persoal técnico.

b) Informe favorable emitido polo persoal técnico da consellería.

#### Artigo 8. *Dos plans zonais*

1. A Consellería do Mar poderá adoptar plans zonais, que conterán medidas reguladoras da actividade pesqueira aplicadas nunha zona e nun período de tempo determinado, que teñan por obxecto, entre outros, novas especies, novas artes, modificación ou uso diferente do establecido nos plans de xestión, así como novas medidas de xestión, incluíndo limitación de capturas, capacidade e esforzo pesqueiro, de acordo co establecido no artigo 7.2.a) da Lei 11/2008, do 3 de decembro, de pesca de Galicia.

2. As entidades de interese colectivo do sector produtor do marisqueo dirixirán as solicitudes de plan zonal de marisqueo á dirección xeral competente en materia de marisqueo, cunha anticipación mínima de dous meses á data prevista para o inicio da actividade.

3. A presentación de solicitudes realizarse de conformidade co artigo 14.

4. O formulario normalizado correspóndese co anexo II (PE 403C) desta orde.

5. A documentación complementaria correspóndese coa establecida no artigo 15.2 desta orde.

#### Artigo 9. *Emenda da solicitude dos plans zonais*

1. A dirección xeral competente en materia de marisqueo, como órgano responsable da tramitación da solicitude, comprobará que reúnen todos os requisitos. En caso contrario, requiriráselles ás entidades para que, nun prazo de 10 días, remitan cantos datos, documentos complementarios e aclaracións se consideren necesarios para avaliar a solicitude do plan zonal. Se así non o fixeren, considerarase que desistiron da súa petición logo de resolución que deberá ser ditada nos termos previstos no artigo 21 da Lei 39/2015, do 1 de outubro, do procedemento administrativo común das administracións públicas.



2. A documentación requirida para a emenda da solicitude deberá ser presentada na forma que se determina no artigo 16.4 da Lei 39/2015, do 1 de outubro.

3. Non se aplicará o disposto no número 1 a aquelas solicitudes que non acheguen na documentación complementaria, como mínimo, os aspectos que se indican a continuación, que serán inadmitidas, logo da correspondente resolución:

a) Xustificación do plan zonal.

b) Obxectivos xerais e operacionais que englobarán obxectivos biolóxicos, ecolóxicos e socioeconómicos, así como niveis de referencia, indicadores para o seguimento e estratexias de actuación.

c) Avaliación do recurso realizada e/ou valoracións realizadas sobre o uso e as características dos útiles, equipamentos e técnicas para o marisqueo.

d) Plan de extracción e comercialización.

e) Plan financeiro.

#### Artigo 10. *Resolución*

1. A resolución das solicitudes presentadas correspóndelle á persoa titular da Consellería do Mar.

2. O prazo máximo para ditar e notificar a resolución será de catro meses, contados a partir da data de entrada da solicitude no rexistro do órgano competente. Transcorrido o prazo sen resolución expresa, as persoas interesadas poderán entender desestimadas as súas solicitudes, de conformidade co disposto no artigo 24.1 da Lei 39/2015, do 1 de outubro.

#### Artigo 11. *Dos plans de xestión*

1. As entidades de interese colectivo do sector produtor do marisqueo dirixirán as súas solicitudes de plans de xestión para o trienio 2024-2026, á dirección xeral competente en materia de marisqueo antes do 1 de novembro de 2023.



2. As entidades de interese colectivo do sector produtor do marisqueo dirixirán as súas solicitudes para plans de xestión de nova incorporación á dirección xeral competente en materia de marisqueo nos seguintes prazos:

a) Plan de xestión para 2022-2023: antes do 1 de novembro de 2021.

b) Plan de xestión para 2023: antes do 1 de novembro de 2022.

3. A presentación de solicitudes deberá realizarse de conformidade co artigo 14.

4. A solicitude deberá presentarse a través de formulario normalizado recollido no anexo I (PE403A) desta orde.

5. A documentación complementaria correspóndese coa establecida no artigo 15.3 desta orde.

#### Artigo 12. *Emenda da solicitude*

1. As xefaturas territoriais, como órganos responsables da tramitación da solicitude, comprobarán que reúnen todos os requisitos. En caso contrario, requiriráselles ás entidades para que, nun prazo de 10 días, remitan cantos datos, documentos complementarios e aclaracións se consideren necesarios para avaliar o plan. Se así non o fixeren, considerárase que desistiron da súa petición, logo de resolución que deberá ser ditada nos termos previstos no artigo 21 da Lei 39/2015, do 1 de outubro.

2. A documentación requirida para a emenda da solicitude deberá ser presentada na forma que se determina no artigo 16.4 da Lei 39/2015, do 1 de outubro.

3. Non se aplicará o disposto no número 1 a aquelas solicitudes que non acheguen na documentación complementaria, como mínimo, os aspectos que se indican a continuación, que serán inadmitidas, logo da correspondente resolución:

a) Obxectivos xerais e operacionais que englobarán obxectivos biolóxicos, ecolóxicos e socioeconómicos, así como niveis de referencia, indicadores para o seguimento e estratexias de actuación.

b) Avaliación do recurso.



c) No caso de plans en zonas de libre marisqueo que no fosen aprobados con anterioridade, a definición das medidas de conservación que suporán unha mellora significativa na explotación do banco natural.

d) Plan de extracción e comercialización.

e) Plan financeiro.

### Artigo 13. *Aprobación dos plans de xestión*

1. As xefaturas territoriais son os órganos instrutores do procedemento e efectuarán unha avaliación das propostas presentadas. Unha vez realizada a avaliación, as propostas avaliadas trasladaranse ás entidades do sector para que poidan presentar alegacións e elevaranse á dirección xeral competente en materia de marisqueo.

2. A dirección xeral competente en materia de marisqueo determinará as medidas reguladoras da actividade marisqueira e, de ser o caso, propondrá a aprobación do plan.

3. Os plans de xestión para o trienio 2024-2026 serán aprobados mediante orde da Consellería do Mar.

4. Os plans de xestión de nova incorporación serán aprobados por resolución da persoa titular da Consellería do Mar en que se determinará o período de vixencia, que será inferior a tres anos, e non poderá superar o período de aprobación da orde pola que se aproba o Plan xeral de explotación marisqueira que estea en vigor.

O prazo máximo para ditar e notificar a resolución será de catro meses, contados a partir da data de entrada da solicitude no rexistro do órgano competente. Transcorrido o prazo sen resolución expresa, as persoas interesadas poderán entender desestimadas as súas solicitudes, de conformidade co disposto no artigo 24.1 da Lei 39/2015, do 1 de outubro.

### Artigo 14. *Presentación de solicitudes*

1. As solicitudes presentaranse obrigatoriamente por medios electrónicos a través do formulario normalizado dispoñible na sede electrónica da Xunta de Galicia, <https://sede.xunta.gal>

De conformidade co artigo 68.4 da Lei 39/2015, do 1 de outubro, do procedemento administrativo común das administracións públicas, se algunha das persoas interesadas pre-



sentada a súa solicitude presencialmente, requiriráselle para que a emende a través da súa presentación electrónica. Para estes efectos, considerarase como data de presentación da solicitude aquela en que fose realizada a emenda.

Para a presentación das solicitudes poderá empregarse calquera dos mecanismos de identificación e sinatura admitidos pola sede electrónica da Xunta de Galicia, incluído o sistema de usuario e clave Chave365 (<https://sede.xunta.gal/chave365>).

#### Artigo 15. *Documentación complementaria*

1. As persoas interesadas deberán achegar coa solicitude de desenvolvemento do plan de xestión en zonas de autorización (anexo III-PE403D) ou de plans específicos de xestión en zonas de libre marisqueo (anexo IV-PE403E), os datos da explotación anteriores necesarios para o seguimento e xestión dos bancos, de acordo coas indicacións do persoal técnico da consellería responsables de informar a solicitude. Non será necesaria a achega destes datos sempre e cando estean dispoñibles na ferramenta para o seguimento dos plans de xestión habilitada pola consellería para a consulta desta información.

2. As persoas interesadas deberán achegar coa solicitude de plan zonal (anexo II-PE403C), o plan para o ano correspondente.

3. As persoas interesadas deberán achegar coa solicitude de plan (anexo I-PE403A), o plan de xestión, para o cal se empregará o modelo que se pode consultar na páxina web da Consellería do Mar: <http://mar.xunta.gal/es/o-mar/o-sector/plans-de-xestion-e-biodiversidade>

4. A documentación complementaria deberá presentarse electronicamente. Se algunha das persoas interesadas presenta a documentación complementaria presencialmente, requiriráselle para que a emende a través da súa presentación electrónica. Para estes efectos, considerarase como data de presentación aquela en que fose realizada a emenda.

As persoas interesadas responsabilizaranse da veracidade dos documentos que presenten. Excepcionalmente, cando a relevancia do documento no procedemento o exixa ou existan dúbidas derivadas da calidade da copia, a Administración poderá solicitar de maneira motivada o cotexo das copias achegadas pola persoa interesada, para o que poderá requirir a exhibición do documento ou da información orixinal.



5. Sempre que se realice a presentación de documentos separadamente da solicitude deberase indicar o código e o órgano responsable do procedemento, o número de rexistro de entrada da solicitude e o número de expediente, se se dispón del.

6. No caso de que algún dos documentos que se vai presentar de forma electrónica supere os tamaños máximos establecidos ou teña un formato non admitido pola sede electrónica da Xunta de Galicia, permitirase a presentación deste de forma presencial dentro dos prazos previstos e na forma indicada no número anterior. A información actualizada sobre o tamaño máximo e os formatos admitidos pode consultarse na sede electrónica da Xunta de Galicia.

#### Artigo 16. *Notificacións*

1. As notificacións de resolucións e actos administrativos practícaranse só por medios electrónicos, nos termos previstos na normativa reguladora do procedemento administrativo común.

2. De conformidade co artigo 45.2 da Lei 4/2019, do 17 de xullo, de administración dixital de Galicia, as notificacións electrónicas practícaranse mediante a comparecencia na sede electrónica da Xunta de Galicia e a través do sistema de notificacións electrónicas de Galicia, Notifica.gal. Este sistema remitirá ás persoas interesadas avisos da posta á disposición das notificacións á conta de correo e/ou teléfono móbil que consten na solicitude. Estes avisos non terán, en ningún caso, efectos de notificación practicada e a súa falta non impedirá que a notificación sexa considerada plenamente válida.

3. De conformidade co artigo 47 da Lei 4/2019, do 17 de xullo, de administración dixital de Galicia, as persoas interesadas deberán crear e manter o seu enderezo electrónico habilitado único a través do Sistema de notificación electrónica de Galicia-Notifica.gal, para todos os procedementos administrativos tramitados pola Administración xeral e as entidades instrumentais do sector público autonómico. En todo caso, a Administración xeral e as entidades do sector público autonómico de Galicia poderán, de oficio, crear o indicado enderezo, para os efectos de asegurar o cumprimento polas persoas interesadas da súa obriga de relacionarse por medios electrónicos.

4. As notificacións entenderanse practicadas no momento en que se produza o acceso ao seu contido, entendéndose rexeitada cando transcorresen dez días naturais desde a posta á disposición da notificación sen que se acceda ao seu contido.



5. Se o envío da notificación electrónica non é posible por problemas técnicos, practicarase a notificación polos medios previstos na normativa reguladora do procedemento administrativo común.

*Artigo 17. Trámites administrativos posteriores á presentación de solicitudes*

Todos os trámites administrativos que as persoas interesadas deban realizar durante a tramitación da solicitude deberán ser efectuados electronicamente accedendo á Carpeta cidadá da persoa interesada dispoñible na sede electrónica da Xunta de Galicia.

*Disposición adicional primeira. Actualización de modelos normalizados*

De conformidade coa disposición adicional sexta da Lei 4/2019, do 17 de xullo, de administración dixital de Galicia, o/s modelo/s normalizado/s aplicable/s na tramitación do/dos procedemento/s regulado/regulados nesta disposición poderá/n ser actualizado/s co fin de mantelo/s adaptado/s á normativa vixente. Para estes efectos será suficiente a publicación do/dos modelo/s actualizado/s na sede electrónica da Xunta de Galicia, onde estará/n permanentemente accesible/s para todas as persoas interesadas, sen que sexa necesaria unha nova publicación no *Diario Oficial de Galicia*.

*Disposición adicional segunda. Rastros remolcados*

Os rastros remolcados definidos na sección cuarta do capítulo IV do Decreto 15/2011, do 28 de xaneiro, só poderán capturar especies acompañantes nunha porcentaxe inferior ao 10 % do peso total das especies obxectivo, sempre e cando non estean sometidas a un plan de xestión aprobado pola Consellería do Mar, cumpran os tamaños mínimos e non estean en veda.

*Disposición adicional terceira. Ampliación do número de embarcacións coa modalidade de marisqueo con vara*

En virtude do disposto na disposición adicional terceira da Orde do 26 de outubro de 2004, pola que se regula a alternancia de artes para embarcacións que faenen en augas da Comunidade Autónoma de Galicia, e durante a vixencia desta orde, naqueles plans de xestión en que os datos resultantes do seguimento da explotación, a situación social do sector e os estudos sobre o estado dos recursos así o permitan, poderase incrementar o número de embarcacións coa modalidade de marisqueo con vara, sen prexuízo das limitacións e condicións establecidas para cada un dos plans de xestión.



O incremento dos/das participantes aprobados/as nos plans de xestión de marisqueo con vara realizarase segundo a resolución da Dirección Xeral de Desenvolvemento Pesqueiro do 22 de outubro de 2013, pola que se aproba o baremo para incrementar o número de cotas nas embarcacións que xa participan nun plan de xestión e para acceder á modalidade de marisqueo con vara no permiso de explotación no marco dun plan de xestión.

Disposición adicional cuarta. *Permisos de explotación*

Segundo o disposto no artigo 2.1 do Decreto 423/1993, do 17 de decembro, a extracción de marisco e a recolección de algas en augas da Comunidade Autónoma de Galicia só poderá ser exercida polas persoas e embarcacións que estean en posesión do preceptivo permiso de explotación, e non serán recoñecidas como válidas aquelas autorizacións emitidas polas propias entidades.

Disposición adicional quinta. *Extracción de mexillón silvestre*

1. Prohíbese durante todo o ano a extracción de mexillón silvestre en todo o litoral galego, agás resolución expresa da dirección xeral competente en materia de marisqueo.

2. No marco dos plans de xestión poderase autorizar a extracción de mexillón silvestre cando a súa proliferación provoque efectos adversos na produción marisqueira e sempre que proceda de accións de mellora, acondicionamento ou recuperación de bancos marisqueiros.

Disposición adicional sexta. *Suspensión da actividade extractiva de acordo co proxecto de dragaxe ambiental dos sedimentos da ría de O Burgo (A Coruña) para asegurar a normal execución do contrato de obras*

Cando a actividade marisqueira se realice no espazo afectado polo proxecto de dragaxe ambiental dos sedimentos da ría do Burgo (A Coruña), non poderá exercerse a actividade marisqueira desenvolta ao abeiro dos plans de xestión aprobados á Confraría de Pescadores da Coruña unha vez que se inicie a execución do contrato de obras correspondente ao proxecto mencionado, de acordo coas súas previsións.





Disposición adicional sétima. *Zonas de extracción de poliquetos por persoas titulares de licenza de pesca marítima de recreo en superficie*

Dentro do ámbito dos plans de xestión de marisqueo poden considerarse zonas para que as persoas titulares de licenza de pesca marítima de recreo en superficie poidan capturar un máximo de 50 poliquetos/día, sen interferir coa actividade extractiva.

Na páxina web <https://www.pescadegalicia.gal/gl/poliquetos> publicaranse as zonas que as entidades asociativas do sector titulares de plans de explotación marisqueira, de ser o caso, reservarán para a extracción de poliquetos para pesca marítima de recreo en superficie.

Disposición derradeira primeira. *Consulta dos plans de xestión*

Os plans de xestión presentados polas entidades que serviron de base para esta orde estarán dispoñibles nos servizos centrais, xefaturas territoriais correspondentes da Consellería do Mar, así como na sede das entidades responsables destes.

Disposición derradeira segunda. *Facultade de desenvolvemento*

Autorízase a persoa titular da dirección xeral competente en materia de marisqueo para o desenvolvemento desta orde e que, co obxecto da mellora da conservación e xestión dos recursos marisqueiros diferentes aos crustáceos, e na procura dunha explotación sustentable, adopte as medidas de xestión necesarias en función do estado dos recursos e dos informes emitidos polo persoal técnico.

Disposición derradeira terceira. *Entrada en vigor*

Esta orde entrará en vigor o mesmo día da súa publicación no *Diario Oficial de Galicia*.

Santiago de Compostela, 21 de decembro de 2020

Rosa M<sup>a</sup> Quintana Carballo  
Conselleira do Mar





## CADRO A: PLANS DE EXPLOTACIÓN EN AUTORIZACIÓN MARISQUEIRAS

PROVINCIA DA CORUÑA						
Entidade <sup>(1)</sup>	Modalidade	Especies <sup>(2)</sup>	Zona de traballo	Días probables extracción	Épocas probables de extracción	Puntos de control
A.M. Fonte Santa Helena-Baldaio	A pé	AF, AX, B, LonV	Lagoas de Baldaio	35	De xaneiro a decembro	Fonte Santa Helena (caseta)
A.M Esteiro do río Anllóns	A pé	B, AX	Zona de autorización: marxe dereita da enseada do río Anllóns, entre illa Cagallóns e liña de punta Revoltas e enseada de Insua	115	De xaneiro a decembro	Pedras de Cambón, O Pendón, Ourixeira
C.P. A Coruña	Embarc.	AF, AB, B, AX, O, OX, Abc	Zonas de autorización da parte interna da ría do Burgo, entre a ponte da Pasaxe e a ponte do Burgo	80	De xaneiro a decembro	Casa dos vixiantes no antigo parque Abella
C.P. A Coruña	A pé	AF, AB, B, AX, O, OX, Abc	Zonas de autorización da parte interna da ría do Burgo, entre a ponte da Pasaxe e a ponte do Burgo	75	De xaneiro a decembro	Baixo do edificio Copigal (Oleiros)
C.P. A Pobra do Caramiñal	A pé	AF, AX, AB, B, LonV, R, Abc	De punta Galduario a punta Peralto	183	Xaneiro a decembro	Praia Areal, Raposiños, punta Merced
C.P. A Pobra do Caramiñal	Embarc.	AF, AX, AB, B, Abc AR, C, R	De punta Galduario a punta Peralto	160	Xaneiro, abril a setembro, e decembro	Embarcación de vixilancia, rampla peirao Onza de Oro e porto da Pobra (pantalán atraque)
C.P. Aguiño	Embarc.	AB, AR, C, R, Abc, AF, Cn, Am, Ch	Zona de autorización	200	De xaneiro a decembro	Zona de traballo (lancha vixilancia), peirao de Aguiño (rambla anexa á lonxa). En condicións do mar adversas: peirao de Ribeira e, peirao do Castro (Castiñeiras)
C.P. Barallobre	A pé	AB, AF, AX, B, O, Abc, Cm, OX, L, N	Praias de Barallobre e Maniños	144	De xaneiro a decembro	Río de Paca para a praia de Maniños, Barallobre para a praia de Barallobre, e Lonxa de Barallobre





PROVINCIA DA CORUÑA						
Entidade <sup>(1)</sup>	Modalidade	Especies <sup>(2)</sup>	Zona de traballo	Días probables extracción	Épocas probables de extracción	Puntos de control
C.P. Cabo de Cruz	A pé	AB, AF, AX, B, LonV, R	Entre punta Peralto e punta Pedra Rubia	202	De xaneiro a decembro	Praia de Barraña: desembocadura do río Coroño, antigas colonias de verán, centro de saúde e baixada a Xión. Praia da Retorta: baixada á praia da Retorta, baixada aos Baos. Ladeira do Chazo: punta do Chazo, rampla de Angazos e ladeira do Chazo. Praia de Mañóns: baixada de Triñáns, baixada de Carmón, aparcamento de Mañóns e baixada ás Redondas
C.P. Cabo de Cruz	Embarc.	AF, AX, AB, B, Abc, AR, C, R	Entre punta Peralto e punta Pedra Rubia	196	De xaneiro a decembro	Embarcación da confraría nas zonas de traballo
C.P. Camariñas	A pé Embarc.	AF, AX, AB, B, LonV, Lon, Cm	De punta Lago a punta Roda, de punta Sandía a punta Roda, de punta Sandía a punta Insuela, enseada da Vasa	160 Solén: 30 Cm: 30	De xaneiro a decembro	Ariño, Leis, Punta Fraga do Medio ou camo do Turco, Ponte de Arroyo-Trasteiro ou caseta de Gonzalo, A Paxariña ou viveiro de Pepita, Area da Vila e Linguade.
C.P. Cariño e A.M de Cariño (plan conxunto)	A pé	AF, AB, AX, B, LonV, OX	Autorizacións (marxe esquerda da Ría de Ortigueira): entre punta Figueiroa e punta Leixa	180	De xaneiro a decembro LonV: de xullo a setembro	Punta Figueiroa, punta Sismundi, porto Sismundi, Macelos, punta Promontorio e punta Fornelos
C.P. Cedeira	A pé	B, AF, Cm, AB	Enseada de Esteiro e Enseada de Pantín	198	De xaneiro a decembro	O Cubilote na enseada de Esteiro, o Alfunil na enseada de Pantín, e caseta de Villa Herminia en Vilarrube
C.P. Espasante	A pé	AF, AB, AX, B, LonV, Cm, L, O, OX	Desde o sur peirao de Ortigueira - punta do Pinar - punta Pedroucelo; peirao de Ortigueira - punta Mouras - punta Canteira - punta Cabalar - praia San Martín, entre peirao de Ortigueira e punta Gándara e a Enseada de Ladrado, entre Pena de Foz e Pena de S. Pedro	150	De xaneiro a decembro	Peiraos de Ortigueira e Ladrado, Cano de Cabalar, Lagarea





PROVINCIA DA CORUÑA						
Entidade <sup>(1)</sup>	Modalidade	Especies <sup>(2)</sup>	Zona de traballo	Días probables extracción	Épocas probables de extracción	Puntos de control
C.P. Ferrol e Barallobre (plan conxunto)	A pé Embarc.	AB, AF, AX, B, C, R, Abc, O, OX	As Pías externa: desde a ponte das Pías ata a liña imaxinaria que une o pantalán da Gándara e unha punta ao sur do Puntal. Desde a liña imaxinaria que une o extremo oeste co extremo leste da ponte das Pías ata a ponte das Pías. Entre a liña imaxinaria que une o extremo oeste co extremo leste da ponte das Pías e a liña imaxinaria que une o extremo leste da ponte das Pías coa punta O Montón. Liña imaxinaria que une o extremo leste da ponte de As Pías coa punta O Montón e a liña imaxinaria que une a punta do Montón coa punta das Pías. As Pías interna: entre a liña imaxinaria que une o pantalán da Gándara e unha punta ao sur do Puntal cara o interior, incluído o Lombo de Neda. Penas Brancas.	200	De xaneiro a decembro	Pontona e lonxas de Ferrol e Barallobre
C.P. Ferrol	A pé	AF, AB, AX, B, O, N, OX, C,R, Abc	Entre punta das Vellas e castelo de San Felipe (enseada de Laxe, San Felipe, enseada de Lousada), praia da Graña, enseada Cabana-A Malata, enseada de Caranza e ata punta Montón, de escollera do Ponte Pías ata ponte da autoestrada	180	De xaneiro a decembro	Lonxa de Ferrol
C.P. Miño	A pé Embarc.	AF, AB, B, O, AX, LonV, Cm, OX	Entre final da praia grande de Miño e punta Allo e entre a canle de Hervás (arriba do banco do Souto) e punta Curbeiros	150	De xaneiro a decembro	Punto de venda do Pedrido
C.P. Mugardos	A pé	AB, AF, AXB, Abc, O, OX,Cm, N, Lon, R	Punta Promontorio-Rampa do Seixo (enseada da Barca), Punta Redonda-Punta Leiras (enseada do Baño), Punta Leiras-punta Promontorio (enseada de Santa Lucía), Beiramar, Torres San Martiño-Punta Redonda (enseada de Nande), Cabalo-Cabaliño 1,2.	132	De xaneiro a decembro	A Barca para a enseada da Barca e Punta Ratón para o resto das zonas



PROVINCIA DA CORUÑA						
Entidade <sup>(1)</sup>	Modalidade	Especies <sup>(2)</sup>	Zona de traballo	Días probables extracción	Épocas probables de extracción	Puntos de control
C.P. Muros	A pé	B, AF, AB, AX, Ar, Cn, Am	Praia da Virxe e praia da Abelleira	55	De xuño a setembro	Anido e rampa da Virxe, na praia da Virxe. Bornalle, Liñares e Mondelo na praia da Abelleira
C.P. Muros	Embarc.	AB, AF, AX, Cn, B, C, AR, Abc, Am, R	Praia da Virxe e praia da Abelleira	50	De xaneiro a maio e decembro	Lancha de vixilancia da confraría na zona de traballo, peiraos e lonxa de Esteiro, peirao de Muros (rampa dos bateiros e rampa do Castillo) e lonxa de Muros
C.P. Noia	A pé Embarc.	AF, AB, AX, B, Cn, Ch, Abc, AR	Zona de autorización	123	De xaneiro a abril, de setembro a decembro	A pé: San Cosme, Misela e Broña. Embarcación: bateas no peirao de Testal e peirao do Freixo. Lonxas de Testal e O Freixo
C.P. Noia	Embarc. (rastros de vieira ou voandeira)	O	Bancos de ostra de Broña e punta Cabalo Baixo	40	De xaneiro a abril, novembro e decembro	Bateas de control preto de punta Testal e porto do Freixo e lonxas de Freixo e Testal
C.P. O Barqueiro-Bares	A pé	AF, AB, B, AX, O, OX. LonV, Cm	Zonas de autorización: Salgueira-Pena Ourada, Area da Ponte-punta Cereixeira-punta Preguntoiro, Lama e Area de San Fiz	OX: 180 Resto: 95	De xaneiro a decembro	Praia da Lama, Cabeceira do peirao de San Fiz, Ponte Vella, Fabriquin e peiraos N e S do Barqueiro
C.P. Palmeira	A pé	AF, AX, AB, B, Abc, C, R	De Punta Aguiuncho, por illote de Grades, a pedras Pallares	156	De xaneiro a decembro	Praias de Cambra, Insuela e Cruces
C.P. Palmeira	Embarc.	AB, AR, AF, Abc, C, B, R, AX	Punta Aguiuncho, illote de Grades, e pedras Pallares	140	De xaneiro a decembro	Peirao de Palmeira
C.P. Pontedeume	A pé	AF, AX, AB, B, OX	Entre praia Almieiras e punta Carboeira: A Magdalena, O Fabal e O Oito	168	De xaneiro a decembro	Lonxa de Pontedeume
C.P. Pontedeume	Embarc.	AF, AX, AB, B, O, OX	Entre praia Almieiras e punta Carboeira	190	De xaneiro a decembro	Lonxa de Pontedeume
C.P. Rianxo	A pé	AF, AB, AX, B, LonV	De punta Portomouro a Bodión, de punta Bodión a punta Leixón, de punta Leixón a río Té, de punta da Torre a punta Fincheira, e de punta Fincheira a punta Palleiro	205	De xaneiro a decembro	Bodión, Agúeiros, Ladeira Quinteiro, Porto-Beluso, A Torre, peirao Rianxo, Tanxil, As Cunchas, Sertaxes e peirao Leiro



PROVINCIA DA CORUÑA						
Entidade <sup>(1)</sup>	Modalidade	Especies <sup>(2)</sup>	Zona de traballo	Días probables extracción	Épocas probables de extracción	Puntos de control
C.P. Rianxo	Embarc.	AF, B, AB, AX	De punta Portomouro a Bodión, de Bodión a punta Leixón, de Leixón a río Té, de punta da Torre a punta Fincheira, de punta Fincheira a punta Palleiro	143	De abril a outubro e decembro	Batea de control, lonxa de Rianxo
C.P. Ribeira	Embarc.	AB, AR, AF, AX, C, B, R, Ch, Rb, S, M	De punta Aguiúncho a Eiró Grande; de Eiró Grande a Carabancelo; de Carabancelo a Redonda Vella; de Redonda Vella a punta Castro	190	De xaneiro a decembro	Embarcacións de vixilancia nas zonas de traballo (entrada dársena a porto Ribeira, Laxas e Pías de Castiñeiras, Airós e Carabancelos) e lonxa de Ribeira (vendeduría confraría)
Ría de Arousa, S. Coop. Galega	A pé Embarc.	AF, AX, AB, B, Cm	De punta Portomouro a punta Pedra Rubia	A pé: 107 Emb: 150	De xaneiro a decembro	Punto de vixilancia, punta Pedra Rubia, baixada de Portomouro

PROVINCIA DE PONTEVEDRA						
Entidade <sup>(1)</sup>	Modalidade	Especies <sup>(2)</sup>	Zona de traballo	Días probables extracción	Épocas probables de extracción	Puntos de control
C.P. A Illa de Arousa	A pé	AF, AB, Abc, AX, B, R, Cm, LonV, N, L, Cp	Intermareal de Sapeiras de Terra ata punta Quilme (incluído ata Espiñeiro) no sentido das agullas do reloxo	160	De xaneiro a decembro	Sapeira, Riasón, Canteira, O Bao, Camaxe, Concerrado, Xastelas, Aceñas e a lonxa da Illa de Arousa
C.P. A Illa de Arousa	Embarc.	AF, AB, AR, Abc, AX, B, C, R	De Punta Aguiuncho a punta Furado e submareal desde As Sapeiras de terra ata punta Quilme (excluídas As Aceñas) no sentido das agullas do reloxo	119	Xaneiro, de abril a setembro e decembro	Arnela, Concerrado, Bao, lonxa da Illa de Arousa
C.P. Aldán-Hío	A pé	AF, AB, AX, B, C, L, Cm, R	Entre punta Alada e punta Preguntoiro cara ao interior da ría de Aldán	66 L, Cm: 48	De xaneiro a abril e de xullo a decembro. L: xaneiro, febreiro, de maio a decembro Cm: de xaneiro a decembro	Praia de San Cibrán, lonxa de Aldán
C.P. Baiona	A pé	AF, AB, AX, B, R, Cm, C	Foz do río Miñor, praia Ladeira, praia do Burgo, praia de Santa Marta, Paseo da Lonxa, praia Ribeira, praia Barbeira	Zona B: 90 Zona C: 40	De xaneiro a decembro	Rampa de Ruíz, rampa da Chabola, peirao de Santa Marta, lonxa de Baiona



PROVINCIA DE PONTEVEDRA						
Entidade <sup>(1)</sup>	Modalidade	Especies <sup>(2)</sup>	Zona de traballo	Días probables extracción	Épocas probables de extracción	Puntos de control
C.P. Baiona	Embarc.	AR, AB, Cn, C, AF, Abc, R, AX, B, Am, S	Autorización administrativa (zonas marítimas)	70	De xaneiro a decembro	Embarcación de vixilancia da confraría na zona de produción, pantalán embarcacións profesionais e lonxa de Baiona
C.P. Cambados	A pé	AF, AX, AB, Abc, B, N, LonV, Cm, L, O	Zona intermareal entre punta Tragove e Rego do Alcalde, co saco de Fefiñáns. Entre ponte Castrelo e punta Borrelo. Entre o peirao de Cambados e o límite da explotación da confraría do Grove	185	De xaneiro a decembro	Ribeira de Mouta, lonxa de Tragove
C.P. Cambados	Embarc.	AB, AF, AR, Abc, AX, B, C, R	De Rego do Alcalde a punta Tragove, de punta Borrón e peirao de Cambados ata punta Borrelo	70	Xaneiro, de abril a setembro, decembro	Embarcacións na zona de traballo, batea e lonxa de Tragove
C.P. Carril	Embarc.	AF, AB, AX, B, Abc	A Fangueira	60	De xaneiro a decembro	Zona de produción e lonxa de Carril
C.P. Carril	A pé	B, AB, AX, AF	Zona de autorización A Fangueira	60	De xaneiro a decembro	Zona de produción (Fangueira-delegación)
C.P. O Grove	A pé	AF, AX, AB, Abc, B, C, R, Cm, L, Ce, Bu	Zonas de autorización	180	De xaneiro a decembro	O Facho (en Castrelo), lonxa do Grove e vehículo de vixilancia
C.P. O Grove	Embarc.	AF, AB, Abc, AX, AR, B, C, R, Ce, Bu,	Zonas de autorización	150	De xaneiro a decembro	Lonxa do Grove, caseta Castrelo-O Facho, embarcación de vixilancia
C.P. Vilanova	A pé	AF, AB, AX, Abc, B	De regato Aduana a Rego do Alcalde	185	De xaneiro a decembro	As Sinas: Con do Caramuxo e Con Grande. Esteiro de Vilamaior: pasarela do esteiro no lado do Terrón, rampa do Esteiro (polideportivo) e rampa do Esteiro (fábrica de La Fuente). As Carballas-O Bote: praia Nova, praia do Barro. Castelete: Con do Castelete. Lonxa de Vilanova
C.P. Vilanova	Embarc.	AF, AB, AX, Abc, B, C, R	Esteiro de Vilamaior, A Corbala, de punta Basella á Corbala, de punta Basella a punta Sinas, de río Aduana a punta Sinas	80	Xaneiro, de abril a setembro, decembro	Lombo das Sinas



PROVINCIA DE PONTEVEDRA						
Entidade <sup>(1)</sup>	Modalidade	Especies <sup>(2)</sup>	Zona de traballo	Días probables extracción	Épocas probables de extracción	Puntos de control
C.P. Vilaxoán	A pé	AF, AB, AX, Abc, B, N, LonV, Cm	De punta Ferrazo a Regato Aduana	175	De xaneiro a decembro	Praia de Canelas, lonxa de Vilaxoán, praia de Preguntoiro, praia de Saifias, esteiro do Rial, praia de Borreiros, e praia de Corón

CADRO A: PLANS DE EXPLOTACIÓN EN AUTORIZACIÓNS MARISQUEIRAS  
(continuación)

(1) Entidade:

Abreviatura	
A.M.	Asociación de mariscadores
C.P.	Confraría de pescadores

(2) Especies:

Abreviatura	Nome comercial	Nome científico	Abreviatura	Nome comercial	Nome científico
AF	Ameixa fina	<i>Ruditapes decussatus</i>	Cp		<i>Crepidatella dilatata</i>
AB	Ameixa babosa	<i>Venerupis corrugata</i>	L	Lapa	<i>Patella vulgata</i>
AR	Ameixa rubia	<i>Venerupis rhomboides</i>	Lon	Longueirón	<i>Ensis ensis</i>
AX	Ameixa xaponesa	<i>Ruditapes philippinarum</i>	LonV	Longueirón vello	<i>Solen marginatus</i>
Abc	Ameixa bicuda	<i>Venerupis aurea</i>	M	Marolo	<i>Acanthocardia tuberculata</i>
Am	Ameixón	<i>Callista chione</i>	N	Navalla	<i>Ensis magnus (=arcuatus)</i>
Ar	Arola	<i>Lutraria spp</i>	O	Ostra	<i>Ostrea edulis</i>





Abreviatura	Nome comercial	Nome científico	Abreviatura	Nome comercial	Nome científico
B	Berberecho/birollo	<i>Cerastoderma spp</i>	OX	Ostra xaponesa	<i>Crassostrea gigas</i>
Bu	Cornecho truncado	<i>Phyllonotus trunculus</i>	Rb	Rabioso	<i>Glycimeris glycimeris</i>
C	Carneiro	<i>Venus verrucosa</i>	R	Reloxo	<i>Dosinia exoleta</i>
Cd	Cadelucha	<i>Donax trunculus</i>	S	Saltón	<i>Laevicardium crassum</i>
Ce	Cornecho espinoso	<i>Bolinus brandaris</i>	V	Vieira	<i>Pecten maximus</i>
Ch	Chirla	<i>Chamelea gallina</i>	VOL	Volandeira	<i>Aequipecten opercularis</i>
Cm	Caramuxo	<i>Littorina littorea</i>	Z	Zamburiña	<i>Chlamys varia</i>
Cn	Cornicha	<i>Spisula solida</i>			

## CADRO B: PLANS ESPECÍFICOS EN ZONAS DE LIBRE MARISQUEO

PROVINCIA DE LUGO						
Entidade <sup>(1)</sup>	Modalidade	Especies <sup>(2)</sup>	Zona de traballo	Días probables extracción	Épocas probables de extracción	Puntos de control
A.M. San Cosme de Barreiros-Foz	A pé	AF, B, LonV, Cm, L, OX, AX	Bancos de Fondás, Taro e Fontorto	100	De xaneiro a decembro	Fondás, Fontorto, O Taro, Astillero
C.P. Celeiro	A pé	AF, OX, Cm, L, B, AX	Entre a ponte do tren ata a canle do porto de Celeiro; Entrepontes; Praia de Covas, ponte da Misericordia e Canle; dos Castelos ata a praia da Abrela	40	De xaneiro a decembro	A Ponte Nova, canle da ría, praia de Sacido, praia de Covas, Viveiros
C.P. O Vicedo	A pé	AF, AX, ABB, OX, LonV, Cm	Desde debaixo das pontes ata o Rego Seco, illa San Martiño, praia de Villabril, praia de Moledos, praia de Fomento, praia Creiximil e Mexilloeira	100	De xaneiro a decembro	Lonxa do Vicedo
C.P. Ribadeo	A pé	AF, LonV, Cm, L, OX, AX, AB	Desde A Vilavella ata as Aceñas, Tesón Sur e Taro fronte as Aceñas	40	De abril a xuño e de setembro a novembro	Vilavella



PROVINCIA DA CORUÑA						
Entidade <sup>(1)</sup>	Modalidade	Especies <sup>(2)</sup>	Zona de traballo	Días probables extracción	Epocas probables de extracción	Puntos de control
A.M. Fonte de Santa Helena de Baldaio	A pé	AF, AX, B, LonV	Lagoas de Baldaio	40	De xaneiro a decembro	Fonte de Santa Helena (caseta)
A.M. Esteiro do río Anllóns	A pé	B	Zonas de libre marisqueo do esteiro do río Anllóns (marxe esquerda)	110	De xaneiro a decembro	Pedras de Cambón, O Pendón, Ourixeira e Lodeiro
C.P. A Coruña	Embarc.	AF, AB, C, Ch, Cn, AR, Abc	Banco do Parrote, Valiña (barra da praia de Santa Cristina) e praia de Oza	Parrote: 40 Valiña/Oza: 35	Parrote: de maio a agosto Valiña/Oza: de xaneiro a decembro	Caseta dos vixiantes no antigo parque Abella
C.P. A Coruña	Embarc.	AF, AB, B, AX, O, OX, C, Abc	Zonas de libre marisqueo da ría do Burgo: desde a boca da ría da Pasaxe, As Xubias, ata a ponte do Pasaxe, Canle da Ría 1 e 2	80	De xaneiro a marzo e de setembro a decembro	Caseta dos vixiantes no parque Abella
C.P. A Coruña	A pé	AF, AB, B, AX, O, OX, Abc	Zonas de libre marisqueo da ría do Burgo: desde a ponte da Pasaxe ata a liña imaxinaria que vai desde o colexio Santiago Apóstol ata o extremo leste da praia de Santa Cristina	75	De xaneiro a decembro	Baixo do edificio Copigal (Oleiros)
C.P. A Pobra do Caramiñal	A pé	AF, AX, AB, B, R, LonV, Abc, C	Zona intermareal de punta Galduario a punta da Corna	20	De xaneiro a decembro	Praia Lombiña
C.P. Barallobre	A pé	AB, AF, AX, B, Abc, O, Cm, OX	Zona intermareal desde San Valentín ata a desembocadura do río Belelle	144	De xaneiro a decembro	Galpón do Puntal e lonxa de Barallobre
C.P. Cedeira	A pé	Cd	Praia de Vilarrube	21	De xaneiro a abril e de outubro a decembro	Caseta de Villa Herminia en Vilarrube
C,P. Cedeira	A pé	B, OX, LonV	Praia de Cedeira (ou Magdalena), praia da Villa-Area Longa, praia de San Isidro-Area Miña Señora	LonV: 40 B:30 OX:100	De xaneiro a decembro	Casa do Pescador en Cedeira, lonxa de Cedeira
C.P. Corcubión	A pé	AF, AB, AX, B, Lon, L, Cm, Am, R, Cd	Desde punta Arnela ata a desembocadura do río Xallas (Ézaro)	110 Lon: 50 Cm, L: 12	De xaneiro a decembro	Zona de traballo e lonxa de Corcubión



PROVINCIA DA CORUÑA						
Entidade <sup>(1)</sup>	Modalidade	Especies <sup>(2)</sup>	Zona de traballo	Días probables extracción	Epocas probables de extracción	Puntos de control
C.F. Fisterra	Emb	AB, AR, Am, Cn	Bancos infralitorais da praia de Langosteira	70	De xaneiro a decembro	Rampla Sur e pantalán do porto de Fisterra e lonxa de Fisterra
C.P. Espasante	A pé	AF, ABAX, B, Cd LonV, Cm, L, OX	Enseada de Ladrado (ría de Ortigueira), da punta do espigón do porto de Ortigueira ata a depuradora	150	De xaneiro a decembro	Peiraos de Ortigueira e Ladrado, ponte Ladrado
C.P. Ferrol e Barallobre (plan conxunto)	A pé Embarc.	AB, AF, AX, B, AR, C, R, O, OX, Abc, S, Rb	Infralitoral do libre marisqueo da ría de Ferrol, desde a liña de referencia de Castelo de San Carlos a punta Segaña ata a liña imaxinaria que une punta do Montón a punta das Pías, incluída Cabana-Malata e enseada de Caranza	250	De xaneiro a decembro	A flote e nas lonxas de Ferrol, Barallobre
C.P. Ferrol, Mugarbos e Barallobre (plan conxunto)	Rastro de vieira ou voandeira	Z	Zona media da ría comprendida entre a liña imaxinaria que une punta dos Castros e punta Caranza (agás a enseada de Cabana-A Malata) e a liña imaxinaria que une punta Redonda e punta do Vispón	150	De abril a novembro	Lonxas de Ferrol, Barallobre e Mugarbos
C.P. Lira e O Pindo (plan conxunto)	A pé	B, AF, AX	Desde a desembocadura do río Xallas a punta Insua	76	Xaneiro, marzo a setembro e decembro	Praia da Berberecheira: estrada do Viso. Praias de Lagoa e Portocubelo: lonxa de Lira.
C.P. Miño	A pé Embarc.	AF, AB, B, AX, O, LonV, Cm, OX	A pé: Bañobre, xuncal do río Baxoi e río Bañobre, punta Xurela-ponte do Porco, punta Cabana-praia do Pedrido ata a cepa da autopista Embarcación: de punta Curbeiros a punta Mauruxo; de punta Satareira a punta Allo	150	De xaneiro a decembro	Punto de venda de O Pedrido
C.P. Noia, Muros, Porto do Son e Portosín (plan conxunto)	Embarc.	AB, AR, AF, Abc, AX, C, Cn, B, Am, R, Ch, S	Zonas de libre marisqueo entre Monte Louro e punta Uhia, entre punta Ornanda e punta Agueira e banco da Creba 2	48	De abril a setembro	Embarcacións de vixilancia na zona de traballo, lonxa e peirao de Esteiro, lonxa e peirao de Muros (rampa de bateiros e rampla da praia do Castelo)
C.P. Noia e Muros, (plan conxunto)	A pé	AF, AB, AX, B, Cn	Praia do Castillo, praia de Esteiro e desembocadura do río Maior	25	Abril e maio	Peiraos e lonxas de Esteiro e Muros



PROVINCIA DE PONTEVEDRA						
Entidade <sup>(1)</sup>	Modalidade	Especies <sup>(2)</sup>	Zona de traballo	Días probables extracción	Épocas probables de extracción	Puntos de control
Asociación de marisqueo a flote ría de Vigo, C.P. de Baiona e C.P. Arcade	Embarc.	AF, AB, AR, AX, B, C, Cn, Abc, Am, R	Sublitoral da ría de Vigo, agás a autorización de Baiona	220	De xaneiro a decembro con rotación de bancos	Zona de traballo mediante embarcación (zona da Guía, Bouzas, Massó, praia de Cangas, Tirán, Arroas, Barra, Cies, Liméns, enseada de San Simón) e nas lonxas de Cangas, Moaña, Vilaboa, Arcade, Redondela, Canido, Vigo e Baiona
Asociación de marisqueo a flote da ría de Vigo	Rastro de vieira ou volandeira	VOL, Z	Liña imaxinaria que une Cabo Home con faro dos Carallóns e de faro dos Carallóns a punta Lameda, cara ao interior da ría	140	De xaneiro a decembro cunha veda de dous meses consecutivos entre xuño e setembro	Zona da Guía, Bouzas, Massó, praia de Cangas, Tirán, Arroas, Barra, Cies, Liméns e Enseada de San Simón. Lonxas de Canido, Vigo, Redondela, Meira, Cangas, Vilaboa, Baiona e Arcade
A.M. Rañeiras/os da Ría de Arousa	Embarc.	B, AB, AR, AF, AX, Abc, R, C	Bancos marisqueiros de Lombos do Ulla, Boido e Cabío	151	De xaneiro a abril e de outubro a decembro	Zona de produción mediante batea ou embarcación de vixilancia
C.P. A Guarda	A pé	L	De punta dos Picos a punta Orelludas	48	De xaneiro a decembro, cunha veda de dous meses	Peirao do porto Santa M <sup>a</sup> de Oia e lonxa da Guarda
C.P. A Illa de Arousa	A pé	AF, AB, AX, Abc, B, R, Cm, LonV, N, L, Cp	De punta Quilme (excluído ata Espiñeiro) a Sapeiras de Terra (cara oeste e nordeste da illa)	160	De xaneiro a decembro	O Naval, Espiñeiro, Gradín, Avilleira, A Salga, Semuíño, Aguiuncho e lonxa da Illa de Arousa
C.P. A Illa de Arousa	Embarc.	AF, AB, AR, AX, Abc, B, C, R, Rb	Liñas imaxinarias que unen punta Arruda con punta Laño e punta Carreirón con punta Cuña Alta (inclúe Roncadeiras e O Camallón) e Areoso, de punta Quilme (incluídas Aceñas) a Punta Aguiuncho (cara oeste e noroeste da illa)	102	De abril a setembro	Campelo, Niño do Corvo, Roncadeiras Areoso e lonxa da Illa de Arousa
C.P. Arcade	A pé	AF, AX, B, O	Zona intermareal desde a caseta do Ceboleiro ata Pedra dos Caralletes	200	De xaneiro a decembro	Lonxa de Arcade



PROVINCIA DE PONTEVEDRA						
Entidade <sup>(1)</sup>	Modalidade	Especies <sup>(2)</sup>	Zona de traballo	Días probables extracción	Épocas probables de extracción	Puntos de control
C.P. Arcade e Vilaboa (plan conxunto)	A pé	AF, AX, B	Bancos intermareais de punta Cabalo a pedra dos Caralletes (Cunchido e Larache)	35	De xaneiro a decembro	Cunchido, Larache
C.P. Bueu	Endeño remolcado	AR	Entre punta Faxilda e punta Samieira (Raxó), entre punta de Debaixo dos Pinos (Marín) e punta Preguntoiro, e entre praia Alada e Punta Couso	15	Xaneiro e decembro	Lonxa de Bueu
C.P. Bueu	Rastro de vieira ou voandeira (para rabioso)	Rb	Exterior do arquipélago das illas Ons: ao oeste das illas Ons e Onza, por fóra dos límites do Parque Nacional das Illas Atlánticas	60	Xaneiro e decembro	Lonxa de Bueu
C.P. Bueu, Portonovo e Aldán-Hío (plan conxunto)	Embarc.	AF, AB, Abc, AR, AX, C, Cn, B, Am, Rb, S	De punta Cabicastro a punta Santa Mariña, da esquina noroeste do convento sito en punta Praceres ata punta Couso, illas Ons e Onza.	229	De xaneiro a decembro, cunha veda dun mes entre abril e maio	Lonxas de Portonovo, Aldán e Bueu
C.P. Cambados	Embarc.	AF, AB, AR, Abc, AX, B, C, R	Do Rego do Alcalde (Lañeirás de Fóra) á baliza de Orido, Arnela-Galiñeiro, do peirao de Meloxo ata As Negreiriñas	150	Xaneiro, de abril a setembro, decembro	Embarcación na zona de traballo, batea e lonxa de Tragove
C.P. Cangas	A pé	AB, AF, AX, B, L, Abc, Cm, C	Intermareal desde punta Rodeira ata punta Couso	120	De xaneiro a decembro	Lonxa de Cangas e zona de traballo
C.P. Cangas	A pé	L	De punta Rodeira á praia de Canabal	30	De agosto a decembro	Lonxa de Cangas e Illa dos Ratos
C.P. Cangas	Endeño remolcado	AR	Entre cabo Home e faro Borneira, illas Cíes	40	Xaneiro e de agosto a decembro	Zona de produción e rampla da lonxa de Cangas
C.P. Carril	A pé	AF, AB, AX, B	Lombos do Ulla e praia Compostela-A Concha	180	De xaneiro a decembro	Praia de Compostela-Concha (Ramal, Calexón de Rei, Calexón da Ola, Calexón Mobles), Lombos do Ulla (expranada da igrexa e fangueira-delegación)
C.P. Carril	Embarc.	AF, AB, AX, Abc, B	As Malveiras, As Briñas, O Con e Corbeiro	150	De xaneiro a decembro	Zona de produción e lonxa de Carril



PROVINCIA DE PONTEVEDRA						
Entidade <sup>(1)</sup>	Modalidade	Especies <sup>(2)</sup>	Zona de traballo	Días probables extracción	Épocas probables de extracción	Puntos de control
C.P. O Grove	Embarc.	AF, AX, AB, Abc, AR, B, C, R, Ce, Bu	Delimitado na resolución de apertura (Moreiras, Meloxo, Migalliñas, Rons, Cantodorxo)	150	De xaneiro a decembro	Lonxa do Grove e embarcación de vixilancia
C.P. Moaña	A pé	AB, AF, AX, Abc, B, N, LonV, Cm, C, Cn	Zona intermareal entre punta Travesada e a praia de Canabal	190	De xaneiro a decembro	Punta Travesada-peirao do Forno do Cal; Domaio, Tella, Meira, Xunqueira, lonxa de Meira; Borna, Con, Tirán ou ben nas zonas rochosas traballadas
C.P. Moaña e Cangas (plan conxunto)	A pé	AF, AB, AX, B, Cm, Abc, C	De punta Rodeira ata a praia de Canabal: illa dos Ratos	60	De xaneiro a decembro	Illa dos Ratos
C.P. Pontevedra, Lourizán, Raxó (plan conxunto)	A pé	AF, AB, AX, B, Abc, Cn, Cm, L, LonV, C, R	Zonas intermareais incluídas na parte interna da liña imaxinaria que une punta Santa Mariña, na beira norte da ría de Pontevedra, coa esquina noroeste do convento sito na punta Praceres, na zona sur da ría, e desde este punto ata o faro verde da escollera da canalización do río Lérez	160	De xaneiro a decembro	Caseta de control en Placeres, Ameixal, na Seca (Combarro); Zonas de produción de Raxó (punto móbil)
C.P. Pontevedra, Lourizán, Raxó, Sanxenxo e Marín (plan conxunto)	Embarc.	AF, AB, AX, AR, B Abc, Cn, C, O, R	Parte interna da liña imaxinaria que une punta Santa Mariña, na beira norte da ría de Pontevedra, coa esquina noroeste do convento sito en punta Praceres, na zona sur da ría e desde punto ata o faro verde da escolleira da canalización do río Lérez	153	Xaneiro, de marzo a decembro	Embarcación na zona de produción, lonxa de Campelo
C.P. Redondela	A pé	AB, AF, AX, Abc, B, Cm, R, LonV	Zona intermareal desde a Caseta do Ceboleiro ata a praia de Arealonga (incluída)	160	De xaneiro a decembro	Sobreiro-Soutoxuste, O Regato, Punta do Cabo, praia de Cesantes, lonxa de Cesantes, A Portela, Portocedeira, Rande, Arealonga
C.P. Vigo	A pé	AF, AB, AX, Abc, B, Cn, L, Cm	Zona intermareal entre o puntal da Serra e praia de Arealonga (excluída)	168 L,Cm:40	Moluscos: xaneiro a decembro cunha veda de dous meses consecutivos e rotación de bancos. L e Cm: xaneiro a decembro cunha veda de dous meses consecutivos	Toralla, Areiño (A Guía), Bouzas, e lonxas de Vigo e Canido



PROVINCIA DE PONTEVEDRA						
Entidade <sup>(1)</sup>	Modalidade	Especies <sup>(2)</sup>	Zona de traballo	Días probables extracción	Épocas probables de extracción	Puntos de control
C.P. Vilaboa	A pé	AB, AF, AX, B	Zona intermareal desde punta Travesada ata Punta Cabalo	145	De xaneiro a decembro	Punta Cabalo, Lonxa de Santa Cristina, Claudio, Ostral, San Adrián, punta de San Adrián, punta de Travesada
C.P. Vilanova	Embarc.	AF, AB, AX, Abc, AR, B, C, R	Dique do Terrón, boia columna eléctrica, columna ponte, boia Lañeiras de Fóra, espicho rego do Alcalde	130	Xaneiro, de abril a setembro, e decembro	Lombo das Carballas
C.P. Vilaxoán	Embarc.	AF, AB, AX, Abc, B, R	Zona sublitoral entre a liña que une o regato Aduana ao illote Gorma e punta Borreiros; de punta Borreiros ao peirao de Vilaxoán, de punta Castelete á punta Ferrazo	160	De xaneiro a decembro	Embarcacións nas escaleiras fronte á fachada principal da lonxa de Vilaxoán

**CADRO B: PLANS ESPECÍFICOS EN ZONAS DE LIBRE MARISQUEO**  
(Continuación)

(1) Entidade:

Abreviatura	
A.M.	Asociación de mariscadoras
C.P.	Confraría de pescadores

(2) Especies:

Abreviatura	Nome comercial	Nome científico	Abreviatura	Nome comercial	Nome científico
AF	Ameixa fina	<i>Ruditapes decussatus</i>	Cm	Caramuxo	<i>Littorina littorea</i>
AB	Ameixa babosa	<i>Venerupis corrugata</i>	L	Cornicha	<i>Spisula solida</i>
AR	Ameixa rubia	<i>Venerupis rhomboides</i>	L	Lapa	<i>Patella vulgata</i>
AX	Ameixa xaponesa	<i>Ruditapes philippinarum</i>	Lon	Longueirón	<i>Ensis ensis</i>





Abreviatura	Nome comercial	Nome científico	Abreviatura	Nome comercial	Nome científico
Abc	Ameixa bicuda	<i>Venerupis aurea</i>	LonV	Longueirón vello	<i>Solen marginatus</i>
Am	Ameixón	<i>Callista chione</i>	N	Navalla	<i>Ensis magnus(=arcuatus)</i>
Ar	Arola	<i>Lutraria spp</i>	O	Ostra	<i>Ostrea edulis</i>
B	Berberecho/birollo	<i>Cerastoderma spp</i>	OX	Ostra xaponesa	<i>Crassostrea gigas</i>
Bu	Cornecho truncado	<i>Phyllonotus trunculus</i>	RB	Rabioso	<i>Glycimeris glycimeris</i>
Bb	Berberecho bravo	<i>Acanthocardia echinata</i>	R	Reloxo	<i>Dosinia exoleta</i>
C	Carneiro	<i>Venus verrucosa</i>	S	Saltón	<i>Laevicardium crassum</i>
Cd	Cadelucha	<i>Donax trunculus</i>	V	Vieira	<i>Pecten maximus</i>
Ce	Cornecho espinoso	<i>Bolinus brandaris</i>	VOL	Volandeira	<i>Aequipecten opercularis</i>
Cp		<i>Crepipatella dilatata</i>	Z	Zamburiña	<i>Chlamys varia</i>
Ch	Chirla	<i>Chamelea gallina</i>			

CADRO C: ZONAS DE LIBRE MARISQUEO DA RÍA DE AROUSA NON SOMETIDAS A PLAN DE EXPLOTACIÓN

Marisqueo desde embarcación. Ría de Arousa (zona III)		
Especies	Cotas máximas de captura	
	kg/tripulante enrolado e a bordo/día	kg/embarcación/día
Zamburiña ( <i>Chlamys varia</i> )	50	150
Voandeira ( <i>Aequipecten opercularis</i> )		
Berberecho ( <i>Cerastoderma edule</i> )	15	45
Ameixa fina ( <i>Ruditapes decussatus</i> )	2	6





Marisqueo desde embarcación. Ría de Arousa (zona III)		
Especies	Cotas máximas de captura	
	kg/tripulante enrolado e a bordo/día	kg/embarcación/día
Ameixa babosa ( <i>Venerupis corrugata</i> ) <sup>(1)</sup>	5	15
Ameixa xaponesa ( <i>Ruditapes philippinarum</i> )	5	15
Ameixa rubia ( <i>Venerupis rhomboides</i> ) <sup>(1)</sup>	15	45
Ameixa bicuda ( <i>Venerupis aurea</i> )	5	15
Carneiro ( <i>Venus verrucosa</i> )	5	15
Reloxo ( <i>Dosinia exoleta</i> ) <sup>(2)</sup>	25	75

(1) A equivalencia, para os efectos de topes de captura, entre ameixa babosa e ameixa rubia será a indicada no cadro de equivalencias

(2) A extracción do reló estará autorizada so para individuos do rango de tallas 30-35 mm de lonxitude antero-posterior nas zonas de libre marisqueo dentro da liña imaxinaria que une Punta Centoleira con Punta Salgueiriño e Punta Grades. A extracción noutros bancos diferentes requirirá unha autorización expresa.

CADRO C: ZONAS DE LIBRE MARISQUEO DA RÍA DE AROUSA NON SOMETIDAS A PLAN DE EXPLOTACIÓN

Marisqueo desde embarcación. Ría de Arousa (zona III).	
Equivalencias entre ameixa babosa e ameixa rubia	
Cotas máximas de captura: kg/tripulante enrolado e a bordo/día	
Ameixa babosa ( <i>Venerupis corrugata</i> )	Ameixa rubia ( <i>Venerupis rhomboides</i> )
5	5



Marisqueo desde embarcación. Ría de Arousa (zona III).	
Equivalencias entre ameixa babosa e ameixa rubia	
Cotas máximas de captura: kg/tripulante enrolado e a bordo/día	
Ameixa babosa ( <i>Venerupis corrugata</i> )	Ameixa rubia ( <i>Venerupis rhomboides</i> )
4,5	6
4	7
3,5	8
3	9
2,5	10
2	11
1,5	12
0,5	14
0	15

Marisqueo a pé. Ría de Arousa (zona III)	
Especies	Cota máxima de captura (kg/mariscador/día)
Ameixa fina ( <i>Ruditapes decussatus</i> )	3
Ameixa babosa ( <i>Venerupis corrugata</i> )	5
Cadelucha ( <i>Donax trunculus</i> )	3
Ameixa xaponesa ( <i>Ruditapes philippinarum</i> )	5
Outros moluscos	15



## CADRO D: ZONAS DE LIBRE MARISQUEO

Marisqueo desde embarcación		
Especies	Cotas máximas de captura	
	kg/tripulante enrolado e a bordo/día	kg/embarcación/día
Zamburiña ( <i>Chlamys varia</i> ) Voandeira ( <i>Aequipecten opercularis</i> )	50	150
Berberecho ( <i>Cerastoderma edule</i> )	20	60
Ameixa fina ( <i>Ruditapes decussatus</i> )	3	9
Ameixa babosa ( <i>Venerupis corrugata</i> ) <sup>(1)</sup>	5	15
Ameixa xaponesa ( <i>Ruditapes philippinarum</i> )	5	15
Ameixa rubia ( <i>Venerupis rhomboides</i> ) <sup>(1)</sup>	15	45
Reloxo ( <i>Dosinia exoleta</i> ) <sup>(2)</sup>	25	---
Carneiro ( <i>Venus verrucosa</i> )	8	---
Ameixa bicuda ( <i>Venerupis aurea</i> )	5	---
Cadelucha ( <i>Donax trunculus</i> )	20	60
Ostra ( <i>Ostrea edulis</i> ) <sup>(3)</sup>	250 ud	500 ud
Outros moluscos	-	30

(1) A equivalencia, para os efectos de topes de captura, entre ameixa babosa e ameixa rubia será de 1/2.

(2) A extracción do reloxo requirirá a súa autorización expresa.

(3) Para o caso da ostra, as cotas máximas están fixadas en unidades, e non en quilogramos.





Marisqueo a pé	
Especies	Cota máxima de captura (kg/mariscador/día)
Ameixa fina ( <i>Ruditapes decussatus</i> )	3
Ameixa babosa ( <i>Venerupis pullastra</i> )	5
Cadelucha ( <i>Donax trunculus</i> )	3
Ameixa xaponesa ( <i>Ruditapes philippinarum</i> )	5
Outros moluscos	15

CADRO E: OUTROS CRUSTÁCEOS

Especie	Períodos autorizados para os anos 2021, 2022 e 2023
Nécora ( <i>Necora puber</i> )	Do 1 ao 5 de xaneiro Do 1 de xullo ao 31 de decembro
Lumbrigante ( <i>Homarus gammarus</i> )	Do 1 de xaneiro ao 31 de marzo Do 1 de xullo ao 31 de decembro
Lagosta ( <i>Palinurus elephas</i> )	Do 1 de xaneiro ao 30 de setembro
Santiaguíño ( <i>Scyllarus arctus</i> )	Do 1 ao 5 de xaneiro Do 1 de outubro ao 31 de decembro
Cangrexo ( <i>Carcinus maenas</i> )	Todo o ano
Conguito ( <i>Macropipus corrugatus</i> )	Todo o ano
Patulate ( <i>Macropipus depurator</i> )	Todo o ano


**XUNTA DE GALICIA**  
 CONSELLERÍA DO MAR

ANEXO I

PROCEDEMENTO	CÓDIGO DO PROCEDEMENTO	DOCUMENTO
PLAN DE XESTIÓN MARISQUEIRA	<b>PE403A</b>	SOLICITUDE


<b>DATOS DA ENTIDADE SOLICITANTE</b>								
RAZÓN SOCIAL						NIF		
<input type="text"/>						<input type="text"/>		
TIPO	NOME DA VÍA				NÚM.	BLOQ.	ANDAR	PORTA
<input type="text"/>	<input type="text"/>				<input type="text"/>	<input type="text"/>	<input type="text"/>	<input type="text"/>
PARROQUIA				LUGAR				
<input type="text"/>				<input type="text"/>				
CÓDIGO POSTAL	PROVINCIA	CONCELLO		LOCALIDADE				
<input type="text"/>	<input type="text"/>	<input type="text"/>		<input type="text"/>				
TELÉFONO 1	TELÉFONO 2	CORREO ELECTRÓNICO						
<input type="text"/>	<input type="text"/>	<input type="text"/>						

<b>E, NA SÚA REPRESENTACIÓN</b> (deberá acreditarse a representación fidedigna por calquera medio válido en dereito)			
NOME/RAZÓN SOCIAL	PRIMEIRO APELIDO	SEGUNDO APELIDO	NIF
<input type="text"/>	<input type="text"/>	<input type="text"/>	<input type="text"/>

<b>DATOS PARA OS EFECTOS DE NOTIFICACIÓN</b>
Todas as notificacións ás persoas interesadas se realizarán só por medios electrónicos a través do Sistema de notificación electrónica de Galicia-Notifica.gal <a href="https://notifica.xunta.gal">https://notifica.xunta.gal</a> Só se poderá acceder á notificación co certificado electrónico ou Chave365. Enviaranse avisos da posta á disposición da notificación no correo electrónico e/ou teléfono móbil facilitados a seguir e que poderán cambiar en calquera momento a través de Notifica.gal:
TELÉFONO MÓBIL      CORREO ELECTRÓNICO <input type="text"/> <input type="text"/>

<b>DOCUMENTACIÓN QUE SE PRESENTA</b>
<input type="checkbox"/> Plan de xestión de recursos marisqueiros xerais

<b>INFORMACIÓN BÁSICA SOBRE A PROTECCIÓN DE DATOS PERSOAIS</b>	
Responsable do tratamento	Xunta de Galicia. Consellería do Mar
Finalidades do tratamento	Tramitar este procedemento, verificar os datos e documentos que a persoa interesada achegue na súa solicitude para comprobar a exactitude destes, levar a cabo as actuacións administrativas que deriven e informar sobre o estado de tramitación. Así mesmo, os datos persoais inclúiranse na Carpeta cidadá de cada persoa interesada para facilitar o acceso á información, tanto persoal como de carácter administrativo.
Lexitimación para o tratamento	O cumprimento dunha tarefa en interese público ou o exercicio de poderes públicos segundo a normativa recollida no formulario, na páxina <a href="https://www.xunta.gal/informacion-xeral-proteccion-datos">https://www.xunta.gal/informacion-xeral-proteccion-datos</a> e na ficha do procedemento na Guía de procedementos e servizos. Consentimento das persoas interesadas, cando corresponda.
Destinatarios dos datos	As administracións públicas no exercicio das súas competencias, cando sexa necesario para a tramitación e resolución dos seus procedementos ou para que as persoas interesadas poidan acceder de forma integral á información relativa a unha materia.
Exercicio de dereitos	As persoas interesadas poderán solicitar o acceso, rectificación, oposición, limitación, portabilidade e supresión dos seus datos ou retirar, de ser o caso, o consentimento outorgado a través da sede electrónica da Xunta de Galicia ou nos lugares e rexistros establecidos na normativa reguladora do procedemento administrativo común, segundo se recolle en <a href="https://www.xunta.gal/exercicio-de-dereitos">https://www.xunta.gal/exercicio-de-dereitos</a>
Contacto coa persoa delegada de protección de datos e máis información	<a href="https://www.xunta.gal/informacion-xeral-proteccion-datos">https://www.xunta.gal/informacion-xeral-proteccion-datos</a>

 **SEDE ELECTRÓNICA** Este formulario só poderá presentarse nas <https://sede.xunta.gal> formas previstas na súa norma reguladora

CVE-DOG: z1wwcz12-dq11-6i35-gcc0-ajazpv97 dcs3


**XUNTA DE GALICIA**

ISSN1130-9229

Depósito legal C.494-1998

<https://www.xunta.gal/diario-oficial-galicia>

**XUNTA DE GALICIA**  
CONSELLERÍA DO MAR**ANEXO I**  
(continuación)**LEXISLACIÓN APLICABLE**

Decreto 153/2019, do 21 de novembro, polo que se regula o réxime de conservación e explotación dos recursos marisqueiros e das algas (*Diario Oficial de Galicia* número 233, do 9 de decembro).


Orde do 21 de decembro de 2020 pola que se aproba o Plan xeral de explotación marisqueira para o trienio 2021-2023 (códigos de procedemento PE403A, PE403C, PE403D e PE403E).

**SINATURA DA PERSOA REPRESENTANTE**

Lugar e data

 ,  de  de 

Dirección Xeral de Desenvolvemento Pesqueiro

 **SEDE ELECTRONICA** Este formulario só poderá presentarse nas  
<https://sede.xunta.gal> formas previstas na súa norma reguladora

CVE-DOG: z1wwczl2-dq11-6i35-gcc0-ajazpv97dcs3

**XUNTA  
DE GALICIA**

ISSN1130-9229

Depósito legal C.494-1998

<https://www.xunta.gal/diario-oficial-galicia>


**XUNTA DE GALICIA**  
 CONSELLERÍA DO MAR

ANEXO II

PROCEDEMENTO <b>PLANS ZONAIS</b>	CÓDIGO DO PROCEDEMENTO <b>PE403C</b>	DOCUMENTO <b>SOLICITUDE</b>
-------------------------------------	---	--------------------------------

**DATOS DA ENTIDADE SOLICITANTE**

RAZÓN SOCIAL  NIF

TIPO  NOME DA VÍA  NÚM.  BLOQ.  ANDAR  PORTA

PARROQUIA  LUGAR

CÓDIGO POSTAL  PROVINCIA  CONCELLO  LOCALIDADE

TELÉFONO 1  TELÉFONO 2  CORREO ELECTRÓNICO

**E, NA SÚA REPRESENTACIÓN** (deberá acreditarse a representación fidedigna por calquera medio válido en dereito)

NOME/RAZÓN SOCIAL  PRIMEIRO APELIDO  SEGUNDO APELIDO  NIF

**DATOS PARA OS EFECTOS DE NOTIFICACIÓN**

Todas as notificacións ás persoas interesadas se realizarán só por medios electrónicos a través do Sistema de notificación electrónica de Galicia-Notifica.gal <https://notifica.xunta.gal>  
 Só se poderá acceder á notificación co certificado electrónico ou Chave365.  
 Enviaranse avisos da posta á disposición da notificación no correo electrónico e/ou teléfono móbil facilitados a seguir e que poderán cambiar en calquera momento a través de Notifica.gal:

TELÉFONO MÓBIL  CORREO ELECTRÓNICO

**OBXECTO DA SOLICITUDE**

Aprobación do Plan zonal de marisqueo para:

A especie:


A arte:

**OBSERVACIÓNS**

**DOCUMENTACIÓN QUE SE PRESENTA**

Plan zonal de marisqueo

CVE-DOG: z1wwczl2-dq11-6i35-gcc0-ajazpv97 dcs3

 **SEDE ELECTRÓNICA** Este formulario só poderá presentarse nas <https://sede.xunta.gal> formas previstas na súa norma reguladora


**XUNTA DE GALICIA**

ISSN1130-9229

Depósito legal C.494-1998

<https://www.xunta.gal/diario-oficial-galicia>



**XUNTA DE GALICIA**  
 CONSELLERÍA DO MAR

**ANEXO II**  
 (continuación)

**INFORMACIÓN BÁSICA SOBRE A PROTECCIÓN DE DATOS PERSOAIS**

Responsable do tratamento	Xunta de Galicia. Consellería do Mar
Finalidades do tratamento	Tramitar este procedemento, verificar os datos e documentos que a persoa interesada achegue na súa solicitude para comprobar a exactitude destes, levar a cabo as actuacións administrativas que deriven e informar sobre o estado de tramitación. Así mesmo, os datos persoais inclúiranse na Carpeta cidadá de cada persoa interesada para facilitar o acceso á información, tanto persoal como de carácter administrativo.
Lexitimación para o tratamento	O cumprimento dunha tarefa en interese público ou o exercicio de poderes públicos segundo a normativa recollida no formulario, na páxina <a href="https://www.xunta.gal/informacion-xeral-proteccion-datos">https://www.xunta.gal/informacion-xeral-proteccion-datos</a> e na ficha do procedemento na Guía de procedementos e servizos. Consentimento das persoas interesadas, cando corresponda.
Destinatarios dos datos	As administracións públicas no exercicio das súas competencias, cando sexa necesario para a tramitación e resolución dos seus procedementos ou para que as persoas interesadas poidan acceder de forma integral á información relativa a unha materia.
Exercicio de dereitos	As persoas interesadas poderán solicitar o acceso, rectificación, oposición, limitación, portabilidade e supresión dos seus datos ou retirar, de ser o caso, o consentimento outorgado a través da sede electrónica da Xunta de Galicia ou nos lugares e rexistros establecidos na normativa reguladora do procedemento administrativo común, segundo se recolle en <a href="https://www.xunta.gal/exercicio-de-dereitos">https://www.xunta.gal/exercicio-de-dereitos</a>
Contacto coa persoa delegada de protección de datos e máis información	<a href="https://www.xunta.gal/informacion-xeral-proteccion-datos">https://www.xunta.gal/informacion-xeral-proteccion-datos</a>

**LEXISLACIÓN APLICABLE**

 Lei 11/2008, do 3 de decembro, de pesca de Galicia (*Diario Oficial de Galicia* número 243, do 16 de decembro).


Orde do 21 de decembro de 2020 pola que se aproba o Plan xeral de explotación marisqueira para o trienio 2021-2023 (códigos de procedemento PE403A, PE403C, PE403D e PE403E).

**SINATURA DA PERSOA REPRESENTANTE**

Lugar e data

 ,  de  de 


Dirección Xeral de Desenvolvemento Pesqueiro


**SEDE ELECTRÓNICA** Este formulario só poderá presentarse nas <https://sede.xunta.gal> formas previstas na súa norma reguladora





**XUNTA DE GALICIA**  
 CONSELLERÍA DO MAR

ANEXO III

PROCEDEMENTO <b>AUTORIZACIÓN PARA O DESENVOLVEMENTO DOS PLANS ESPECÍFICOS DE XESTIÓN MARISQUEIRA.</b>	CÓDIGO DO PROCEDEMENTO <b>PE403D</b>	DOCUMENTO <b>SOLICITUDE</b>
--	---	--------------------------------

<b>DATOS DA ENTIDADE SOLICITANTE</b>							
RAZÓN SOCIAL							NIF
<input type="text"/>							<input type="text"/>
TIPO	NOME DA VÍA			NÚM.	BLOQ.	ANDAR	PORTA
<input type="text"/>	<input type="text"/>			<input type="text"/>	<input type="text"/>	<input type="text"/>	<input type="text"/>
PARROQUIA				LUGAR			
<input type="text"/>				<input type="text"/>			
CÓDIGO POSTAL	PROVINCIA	CONCELLO		LOCALIDADE			
<input type="text"/>	<input type="text"/>	<input type="text"/>		<input type="text"/>			
TELÉFONO 1	TELÉFONO 2	CORREO ELECTRÓNICO					
<input type="text"/>	<input type="text"/>	<input type="text"/>					

<b>E, NA SÚA REPRESENTACIÓN</b> (deberá acreditarse a representación fidedigna por calquera medio válido en dereito)			
NOME/RAZÓN SOCIAL	PRIMEIRO APELIDO	SEGUNDO APELIDO	NIF
<input type="text"/>	<input type="text"/>	<input type="text"/>	<input type="text"/>

<b>DATOS PARA OS EFECTOS DE NOTIFICACIÓN</b>	
Todas as notificacións ás persoas interesadas se realizarán só por medios electrónicos a través do Sistema de notificación electrónica de Galicia-Notifica.gal <a href="https://notifica.xunta.gal">https://notifica.xunta.gal</a> Só se poderá acceder á notificación co certificado electrónico ou Chave365. Enviaranse avisos da posta á disposición da notificación no correo electrónico e/ou teléfono móbil facilitados a seguir e que poderán cambiar en calquera momento a través de Notifica.gal:	
TELÉFONO MÓBIL	CORREO ELECTRÓNICO
<input type="text"/>	<input type="text"/>

<b>OBXECTO DA SOLICITUDE:</b>	
Autorización para:	
<input type="checkbox"/>	Realizar extraccións con fins comerciais.
<input type="checkbox"/>	Traslados.
<input type="checkbox"/>	Outros (especificar): <input type="text"/>
Mes 1	<input type="text"/>
Durante os días:	<input type="text"/>
Na zona ou zonas:	<input type="text"/>
Para a especie ou especies:	<input type="text"/>
Mes 2	<input type="text"/>
Durante os días:	<input type="text"/>
Na zona ou zonas:	<input type="text"/>
Para a especie ou especies:	<input type="text"/>
Mes 3	<input type="text"/>
Durante os días:	<input type="text"/>
Na zona ou zonas:	<input type="text"/>
Para a especie ou especies:	<input type="text"/>

SEDE ELECTRÓNICA Este formulario só poderá presentarse nas <https://sede.xunta.gal> formas previstas na súa norma reguladora

CVE-DOG: z1wwczl2-dq11-6i35-gcc0-ajazpv97dcs3


**XUNTA DE GALICIA**

ISSN1130-9229

Depósito legal C.494-1998

<https://www.xunta.gal/diario-oficial-galicia>


**XUNTA DE GALICIA**  
 CONSELLERÍA DO MAR

**ANEXO III**  
 (continuación)

**OBSERVACIÓNS****DOCUMENTACIÓN QUE PRESENTA**
 Datos da explotación anteriores necesarios para o seguimento e xestión dos bancos, de acordo coas indicacións do persoal técnico da consellería responsables de informar a solicitude

**INFORMACIÓN BÁSICA SOBRE A PROTECCIÓN DE DATOS PERSOAIS**

Responsable do tratamento	Xunta de Galicia. Consellería do Mar
Finalidades do tratamento	Tramitar este procedemento, verificar os datos e documentos que a persoa interesada achegue na súa solicitude para comprobar a exactitude destes, levar a cabo as actuacións administrativas que deriven e informar sobre o estado de tramitación. Así mesmo, os datos persoais incluíranse na Carpeta cidadá de cada persoa interesada para facilitar o acceso á información, tanto persoal como de carácter administrativo.
Lexitimación para o tratamento	O cumprimento dunha tarefa en interese público ou o exercicio de poderes públicos segundo a normativa recollida no formulario, na páxina <a href="https://www.xunta.gal/informacion-xeral-proteccion-datos">https://www.xunta.gal/informacion-xeral-proteccion-datos</a> e na ficha do procedemento na Guía de procedementos e servizos. Consentimento das persoas interesadas, cando corresponda.
Destinatarios dos datos	As administracións públicas no exercicio das súas competencias, cando sexa necesario para a tramitación e resolución dos seus procedementos ou para que as persoas interesadas poidan acceder de forma integral á información relativa a unha materia.
Exercicio de dereitos	As persoas interesadas poderán solicitar o acceso, rectificación, oposición, limitación, portabilidade e supresión dos seus datos ou retirar, de ser o caso, o consentimento outorgado a través da sede electrónica da Xunta de Galicia ou nos lugares e rexistros establecidos na normativa reguladora do procedemento administrativo común, segundo se recolle en <a href="https://www.xunta.gal/exercicio-de-dereitos">https://www.xunta.gal/exercicio-de-dereitos</a>
Contacto coa persoa delegada de protección de datos e máis información	<a href="https://www.xunta.gal/informacion-xeral-proteccion-datos">https://www.xunta.gal/informacion-xeral-proteccion-datos</a>

**LEXISLACIÓN APLICABLE**

 Decreto 153/2019, do 21 de novembro, polo que se regula o réxime de conservación e explotación dos recursos marisqueiros e das algas (*Diario Oficial de Galicia* número 233, do 9 de decembro).

Orde do 21 de decembro de 2020 pola que se aproba o Plan xeral de explotación marisqueira para o trienio 2021-2023 (códigos de procedemento PE403A, PE403C, PE403D e PE403E).


**SINATURA DA PERSOA REPRESENTANTE**

Lugar e data

,  de  de



Xefatura Territorial da Consellería do Mar en

 **SEDE ELECTRÓNICA** Este formulario só poderá presentarse nas <https://sede.xunta.gal> formas previstas na súa norma reguladora

CVE-DOG: z1wwczl2-dq11-6i35-gcc0-ajazpv97dcs3


**XUNTA DE GALICIA**

ISSN1130-9229

Depósito legal C.494-1998

<https://www.xunta.gal/diario-oficial-galicia>


**XUNTA DE GALICIA**  
 CONSELLERÍA DO MAR

ANEXO IV

PROCEDIMENTO <b>AUTORIZACIÓN PARA O DESENVOLVEMENTO DOS PLANS DE XESTIÓN PARA AUTORIZACIÓNS OU CONCESIÓNS MARISQUEIRAS</b>	CÓDIGO DO PROCEDIMENTO <b>PE403E</b>	DOCUMENTO <b>SOLICITUDE</b>
---	---	--------------------------------

<b>DATOS DA ENTIDADE SOLICITANTE</b>							
RAZÓN SOCIAL						NIF	
<input type="text"/>						<input type="text"/>	
TIPO	NOME DA VÍA			NÚM.	BLOQ.	ANDAR	PORTA
<input type="text"/>	<input type="text"/>			<input type="text"/>	<input type="text"/>	<input type="text"/>	<input type="text"/>
PARROQUIA				LUGAR			
<input type="text"/>				<input type="text"/>			
CÓDIGO POSTAL	PROVINCIA	CONCELLO		LOCALIDADE			
<input type="text"/>	<input type="text"/>	<input type="text"/>		<input type="text"/>			
TELÉFONO 1	TELÉFONO 2	CORREO ELECTRÓNICO					
<input type="text"/>	<input type="text"/>	<input type="text"/>					

<b>E, NA SÚA REPRESENTACIÓN</b> (deberá acreditarse a representación fidedigna por calquera medio válido en dereito)			
NOME/RAZÓN SOCIAL	PRIMEIRO APELIDO	SEGUNDO APELIDO	NIF
<input type="text"/>	<input type="text"/>	<input type="text"/>	<input type="text"/>

<b>DATOS PARA OS EFECTOS DE NOTIFICACIÓN</b>	
Todas as notificacións ás persoas interesadas se realizarán só por medios electrónicos a través do Sistema de notificación electrónica de Galicia-Notifica.gal <a href="https://notifica.xunta.gal">https://notifica.xunta.gal</a> Só se poderá acceder á notificación co certificado electrónico ou Chave365. Enviaranse avisos da posta á disposición da notificación no correo electrónico e/ou teléfono móbil facilitados a seguir e que poderán cambiar en calquera momento a través de Notifica.gal:	
TELÉFONO MÓBIL	CORREO ELECTRÓNICO
<input type="text"/>	<input type="text"/>

<b>OBJECTO DA SOLICITUDE:</b>	
Autorización para:	
<input type="checkbox"/> Realizar extraccións con fins comerciais. <input type="checkbox"/> Traslados. <input type="checkbox"/> Outros (especificar): <input type="text"/>	
Mes 1	<input type="text"/>
Durante os días:	<input type="text"/>
Na zona ou zonas:	<input type="text"/>
Para a especie ou especies:	<input type="text"/>
Mes 2	<input type="text"/>
Durante os días:	<input type="text"/>
Na zona ou zonas:	<input type="text"/>
Para a especie ou especies:	<input type="text"/>
Mes 3	<input type="text"/>
Durante os días:	<input type="text"/>
Na zona ou zonas:	<input type="text"/>
Para a especie ou especies:	<input type="text"/>

SEDE ELECTRÓNICA Este formulario só poderá presentarse nas <https://sede.xunta.gal> formas previstas na súa norma reguladora

CVE-DOG: z1wwczl2-dq11-6i35-gcc0-ajazpv97dcs3


**XUNTA DE GALICIA**

ISSN1130-9229

Depósito legal C.494-1998

<https://www.xunta.gal/diario-oficial-galicia>


**XUNTA DE GALICIA**  
 CONSELLERÍA DO MAR

**ANEXO IV**  
 (continuación)

**OBSERVACIÓNS****DOCUMENTACIÓN QUE PRESENTA**
 Datos da explotación anteriores necesarios para o seguimento e xestión dos bancos, de acordo coas indicacións do persoal técnico da consellería responsables de informar a solicitude

**INFORMACIÓN BÁSICA SOBRE A PROTECCIÓN DE DATOS PERSOAIS**

Responsable do tratamento	Xunta de Galicia. Consellería do Mar
Finalidades do tratamento	Tramitar este procedemento, verificar os datos e documentos que a persoa interesada achegue na súa solicitude para comprobar a exactitude destes, levar a cabo as actuacións administrativas que deriven e informar sobre o estado de tramitación. Así mesmo, os datos persoais inclúiranse na Carpeta cidadá de cada persoa interesada para facilitar o acceso á información, tanto persoal como de carácter administrativo.
Lexitimación para o tratamento	O cumprimento dunha tarefa en interese público ou o exercicio de poderes públicos segundo a normativa recollida no formulario, na páxina <a href="https://www.xunta.gal/informacion-xeral-proteccion-datos">https://www.xunta.gal/informacion-xeral-proteccion-datos</a> e na ficha do procedemento na Guía de procedementos e servizos. Consentimento das persoas interesadas, cando corresponda.
Destinatarios dos datos	As administracións públicas no exercicio das súas competencias, cando sexa necesario para a tramitación e resolución dos seus procedementos ou para que as persoas interesadas poidan acceder de forma integral á información relativa a unha materia.
Exercicio de dereitos	As persoas interesadas poderán solicitar o acceso, rectificación, oposición, limitación, portabilidade e supresión dos seus datos ou retirar, de ser o caso, o consentimento outorgado a través da sede electrónica da Xunta de Galicia ou nos lugares e rexistros establecidos na normativa reguladora do procedemento administrativo común, segundo se recolle en <a href="https://www.xunta.gal/exercicio-de-dereitos">https://www.xunta.gal/exercicio-de-dereitos</a>
Contacto coa persoa delegada de protección de datos e máis información	<a href="https://www.xunta.gal/informacion-xeral-proteccion-datos">https://www.xunta.gal/informacion-xeral-proteccion-datos</a>

**LEXISLACIÓN APLICABLE**

 Decreto 153/2019, do 21 de novembro, polo que se regula o réxime de conservación e explotación dos recursos marisqueiros e das algas (*Diario Oficial de Galicia* número 233, do 9 de decembro).

Orde do 21 de decembro de 2020 pola que se aproba o Plan xeral de explotación marisqueira para o trienio 2021-2023 (códigos de procedemento PE403A, PE403C, PE403D e PE403E).


**SINATURA DA PERSOA REPRESENTANTE**

Lugar e data

,dede



Xefatura Territorial da Consellería do Mar de


**SEDE ELECTRÓNICA** Este formulario só poderá presentarse nas <https://sede.xunta.gal> formas previstas na súa norma reguladora

CVE-DOG: z1wwczl2-dq 11-6i35-gcc0-ajazpv97 dcs3


**XUNTA DE GALICIA**

ISSN1130-9229

Depósito legal C.494-1998

<https://www.xunta.gal/diario-oficial-galicia>